



**STRATEGIA DE
DEZVOLTARE LOCALA A
ORASULUI COSTESTI –
JUD. ARGES**

2009-2015



**Realizata la initiativa
Primarului Ion Baicea și a
Consiliului Local Costesti**

CUPRINS

INTRODUCERE

1. PREZENTARE GENERALA

- 1.1 Localizare
- 1.2 Istoric
- 1.3 Cadrul natural
 - 1.3.a. Relief
 - 1.3.b. Hidrografie
 - 1.3.c. Clima (temperaturi, precipitatii, vanturi, conditii specifice)
 - 1.3.d. Pedologie (soluri si roca de baza)
 - 1.3.e. Flora si fauna
- 1.4 Puncte de interes pe teritoriul orasului (atractii culturale, istorice, naturale)

2. INDICATORI DE REFERINTA PRIVIND SITUATIA ACTUALA

- 2.1. Suprafata
- 2.2. Populatia si alte informatii demografice
 - 2.2.a. Populatia
 - 2.2.b. Starea de ocupare a fortei de munca
 - 2.2.c. Somajul
 - 2.2.d. Fondul de locuinte
- 2.3. Servicii medico- sociale
 - 2.3.a. Servicii medicale
 - 2.3.b. Servicii sociale
- 2.4. Educatie si informare
- 2.5. Cultura, culte si alte facilitati pentru petrecerea timpului liber
- 2.6. Infrastructura (dotari edilitare, alimentare cu apa curenta, canalizare, drumuri si transport, telefonie, servicii postale)
- 2.7. Economia
 - 2.7.1. Industria
 - 2.7.2. Comertul
 - 2.7.3. Prestari servicii

2.7.4. Agricultura

2.8. Mediul inconjurator

2.8.a. Apa

2.8.b. Aer

2.8.c. Deseuri

2.9. Turismul

3. ANALIZA DE SITUATIE (ANALIZA SWOT): așezarea geografică și cadrul natural, populația și resursele umane, infrastructura, economia, turismul, mediul inconjurator

4. STRATEGIA DE DEZVOLTARE LOCALA

4.1. Viziunea comunitara (strategii de referinta: la nivel european, national, regional si judetean)

4.2. Prioritati si obiective

5. PLAN DE ACTIUNE/PROIECTE PROPUSE

6. COORDONARE, IMPLEMENTARE, MONITORIZARE SI EVALUARE

INTRODUCERE

Orice comunitate urbană modernă trebuie să asimileze și să promoveze o viziune strategică în ceea ce privește dezvoltarea sa viitoare. Experiența internațională demonstrează că proiectele și programele operaționale funcționează cel mai bine atunci când fac parte dintr-un plan de dezvoltare și când există o coordonare la nivel strategic.

Strategia de dezvoltare permite investirea rationala, pe termen mediu si lung, a resurselor disponibile la nivel local, prioritizarea obiectivelor de investitii in functie de nevoi si de natura acestora, dar si inter – relationarea tuturor sectoarelor de activitate, pentru obtinerea de rezultate maxime pe termen lung, in conditiile utilizarii rationale a resurselor disponibile.

Acest proces de planificare a vizat definirea reperelor strategice de dezvoltare a comunității pe o perioadă de 6 ani. Metodologia utilizata a fost următoarea: realizarea unei analize preliminare, analiza sectorială a domeniilor strategice principale, stabilirea viziunii asupra dezvoltării strategice a comunității, principiile si caile de actiune și elaborarea propriu-zisa a documentului strategic.

Strategia de dezvoltare locala identifica o viziune clara si cuprinzatoare asupra viitorului si stabileste obiectivele prin care se va realiza aceasta viziune. Principiile si caile de actiune pentru atingerea obiectivelor sunt astfel structurate incat sa permita tuturor actorilor din comunitate, participanti la implementare, sa isi coordoneze eforturile si resursele astfel incat sa se dezvolte si sa colaboreze in beneficiul intregii comunitati.

Viziunea orasului este: Costesti, un oras care va deveni mai prosper, mai dinamic si mai atractiv, un loc plăcut în care să trăiești, să muncești și să studiezi.

Pentru asigurarea succesului, planificarea strategică trebuie însoțită de promovarea, la nivelul administrației publice, a unui management strategic integrat, la toate nivelurile, capabil să identifice și să profite de oportunitățile apărute, în beneficiul comunității.

CAPITOLUL I

PREZENTARE GENERALA

1.1. Localizare

Orasul Costesti este situat in sudul Romaniei, la intersecția paralelei de $44^{\circ} 40'$ latitudine nordică cu meridianul de $24^{\circ} 52'$ latitudine estică si la o distanta de 25 de km - sud - de municipiul Pitesti, resedinta judetului Arges.

Harta judetului Arges

Orasul Costesti apartine Regiunii Sud-Muntenia, alcatuita din sapte judete: Arges, Calarasi, Dambovita, Giurgiu, Ialomita, Prahova si Teleorman. Judetul Arges are o suprafata de 6826 km², reprezentand 19,81% din suprafata Regiunii Sud-Muntenia.

Orasul Costesti este situat pe spatiul fostelor sate Baseni, Costesti si Telesti, incluzand aici si catunele Datcu si Tarlesti. Costestii au devenit oras la 1 iunie 1968, data la care au fost stabilite si limitele sale administrativ teritoriale. Astfel, la sud, Costesti se invecineaza cu comuna Buzoesti, la est cu comuna Suseni, iar la vest cu comuna Lunca Corbului.

Suprafata totala a teritoriului administrativ al orasului este de 10 864 ha, ceea ce reprezinta 1,59% din suprafata totala a judetului Arges si plaseaza orasul Costesti intre localitatile importante



ale acestuia, precum municipiile Pitesti, Campulung-Muscel si Curtea de Arges si orasele Mioveni, Topoloveni si Stefanesti.

Orasul Costesti este situat pe DN 65 A. De asemenea, este nod de cale ferata, pentru rutele cale leaga Pitesti de Craiova si respectiv de Rosiori de Vede.

Teritoriul administrativ al orasului Costesti are in componenta sa localitatile Costesti, cu cele doua cartiere Telesti si Zorile, precum si localitatile Brosteni, Laceni, Parvu Rosu, Podul Brosteni, Smei si Starci, situate la distante cuprinse intre 5 km (Brosteni) si 10 km (Podul Brosteni) de oras. In zona de influenta a orasului Costesti intra teritoriile administrative ale comunelor Suseni, Rociu, Lunca Corbului, Stolnici, Hirsesti, Albota, Oarja, Negrasi, Mozaceni, Recea, Ungheni, Stefan cel Mare, Izvoru, Caldaru, Popesti.

2.1. Istoric

Teritoriul pe care se afla orasul Costesti a fost locuit din timpuri stravechi, asa cum o demonstreaza numeroasele descoperiri arheologice, documente istorice si izvoare orale.

Unelte din epoca pietrei si a metalelor, precum si monede greco-macedonene au fost descoperite in aceasta zona; de asemenea, au fost descoperite monede datand din perioada ocupatiei romane a Daciei.

Un important tezaur continind monede din secolele XVIII - XIX provenind din Imperiul Otoman, Austria, Saxonia si Bavaria a fost descoperit pe teritoriul orasului Costesti in anii 1986-1988, cu ocazia construirii unor blocuri.

In conformitate cu unele surse, prima atestare documentara a Costestiului de Arges a fost facuta in anul 1452, intr-o danie a lui Vladislav, voievodul Tarii Romanesti (este vorba, probabil, de perioada celei de a doua domnii a lui Vladislav al II-lea, respectiv noiembrie 1448 – august 1456). Conform altor surse, citate si in Planul Urbanistic General al orasului Costesti elaborat in anul 2002, numele Costesti apare in anul 1535, cand voievodul Radu Paisia legifereaza existenta unor mosii pe aceste locuri, printre care si cea din Costesti.

Pe de alta parte, o atestare certa a satului Costesti este reprezentata de documentul provenind din anul 1552 si aflat in arhivele municipiului Pitesti. Anul corespunde perioadei primei domnii a lui Mircea Ciobanu (1545-1552). Documentul a fost redactat sub forma unui rezumat al „unei hotarnicii” din care rezulta ca localitatea Costesti era un sat de mosneni (tarani liberi), restrans sub aspect demografic, ca mai toate satele din Campia Romana, conducerea fiind asigurata de obstea sateasca. Satul avea un preot, iar locuitorii practica agricultura. Faptul ca era vorba de un sat de mosneni explica partial de ce apare mentionat atat de rar in documentele epocii.

Atestari documentare exista pentru toate localitatile care fac parte din actualul teritoriu administrativ al orasului Costesti. Astfel, satul Baseni a fost atestat documentar intr-un „zapis” al unui calugar, document redactat in anul 1687. Satul Brosteni apare prima data sub numele de Floreni, intr-un document emis de Neagoe Basarab in anul 1520; sub numele de Brosteni este mentionat in anul 1678, intr-un zapis continand si numele unui numar de 14 localnici (deci un document cu valoare onomastica pentru vremea respectiva). Satul Laceni apare mentionat intr-un zapis redactat in anul 1800, dar care face referire la evenimente petrecute in aceasta localitate inca din anul 1775. Satul Parvu Rosu este mentionat pentru prima data sub numele de Maracineni in anul 1810. In „Indicele comunelor orasiane si rurale din Muntenia” publicat in anul 1861 la imprimeria statului apare la judetul Arges, pozitia 154 satul Parvu Rosu compus din catunele Parvu Rosu si Maracineni. Acelasi „Indice ” mentioneaza si existenta satului Smei. Satul Podu Brosteni apare pentru prima data intr-un act al domnitorului Radu de la Afumati din anul 1525, sub denumirea de Balteani, dar cu indicarea localizarii langa podul Brosteni. Satul Starci este mentionat, sub denumirea de Starcu, intr-o scrisoare din anul 1680 a domnitorului Serban Voievod. Satul Teleasca este atestat pentru prima data in anul 1800 intr-o scrisoare, probabil a unui calugar, catre mitropolitul Tarii Romanesti. In sfarsit, satul Telesti apare pentru prima oara in cateva documente din anul 1724, desi existenta lui este mai veche.

Satele ce compun astazi orasul Costesti figureaza in cateva harti datand de la sfarsitul evului mediu. Este vorba de „Mappa specialis Walachie” tiparita la Sibiu in anul 1788 de F. Jos. Ruhedorff si de harta colonelului austriac Specht tiparita la Viena in 1790-1791.

O perioada de dezvoltare a satelor din componenta actuala a Costestiului o reprezinta cea a anilor 1862-1866, in timpul reformelor domnitorului Alexandru Ioan Cuza.

Prezenta in Costesti, inca din secolul al IX-lea, a unor institutii, precum judecatoria (Judecatoria Ocolului Cotmeana cu sediul in Costesti), jandermieria, serviciul veterinar, gara (infiintata in 1869), ocolul silvic, statia de posta (infiintata in 1833) demonstreaza evolutia economico-sociala a localitatii. La inceputul secolului XX sunt consemnate si primele sase institutii bancare (banci populare), precum si primele institutii culturale (trei camine culturale).

Localitatea Costesti a devenit cunoscuta si in urma unui eveniment tragic petrecut in anul 1930, cand un incendiu la biserica in care se tinea slujba din Vinerea Mare a Pastelui a provocat moartea 118 persoane, intre care multi copii, tineri si femei.

1.2. Cadrul natural

1.3.a. Relieful

Orasul Costesti se afla in Campia Inalta a Pitestiului, la o altitudine de 248 m. La nord, orasul se intinde pana in zona de tranzitie catre Piemontul Cotmeana si include cel mai inalt punct al acesteia, Dealul Zarzarului (301 m), iar la sud se intinde pana la Campia Gavanu-Burdea.

Din punct de vedere altimetric, formele de relief ale zonei se desfasoara pe trei planuri: campie (relief slab accidentat strabatut de vai adanci, cu versante abrupte si erodate), terasa raului Teloerman (orasul Costesti se situeaza pe partea stanga a terasei raului Teleorman; o parte a orasului, mai precis cea de la est de satul Parvu Rosu, se afla pe podul terasei a doua a Argesului) si lunca raului Teleormanului. Valea acestuia este cea mai importanta vale din intreg teritoriu, avand o lunca lata de 300-500m si versantul drept foarte abrupt (cu o panta de 25-35%) si cel stang ceva mai lin (cu o panta de 12-18% si local de 18-25%).

Din punct de vedere al vechimii reliefului pe care este amplasat orasul Costesti, aceasta este identica cu cea a Campiei Romane, de care este organic legata. Campia

Romana s-a format in etape succesive, de la vest catre est, incepand de la sfarsitul Pleistocenicului, cand s-au acumulat depozitele aluvio-plviale de provenineta carpatica, alcatuite din argila, nisipuri si pietrisuri cu structura incrucisata, iar pe suprafete mari si cu o cuvertura de loturi loessoide cu origini diferite de la un sector la altul. Acestea au format asa numitele trepte largi sau „campuri”.

Sub actiunea agentilor externi de mediu, dar si a omului, in unele sectoare ale localitatii au aparut fenomene de degradare ale terenului, reprezentate prin torente, surpari, siroire, inmlastinire, eroziune de suprafata.

1.3.b. Hidrografia

Orasul Costesti este strabatut prin partea sa de vest de raul Teleorman. Acesta izvoraste din zona de dealuri a localitatii Slatioara de langa Pitesti si aduna toata retea hidrografica din zona de campie. Raul Teleorman face parte din bazinul hidrografic al raului Vedea, bazinul propriu avand o suprafata de 1400 km².

1.3.c. Clima

Clima specifica spatiului in care se gaseste orasul Costesti este cea temperat continental. Mai concret, este vorba de ceea ce specialistii numesc nuanta climatului est-european – accentuat continental, subtipur climatului de campie muntean, continental de tranzitie, caracteristic zonei dintre Jiu si Dambovita, ce corespunde zonelor de interferenta a vanturilor vestice cu cele estice.

Temperatura medie anuala variaza intre 9⁰ si 10,5⁰ C, cele mai scazute temperatur medii fiind de – 3⁰ C in ianuarie si februarie, iar cele mai ridicate temperature in lunile iulie-august, de 20-22⁰ C.

Cantitatea medie anuala de precipitatii este de 600 mm, inegal repartizata pe anotimpuri, iar numarul mediu anual al zilelor cu precipitatii este de 110. Cantitatea cea mai mare de precipitatii cade in lunile iunie si iulie, cand este frecventa si grindina. Iarna este normala ca durata si relativ saraca in precipitatii. Numarul mediu anual al zilelor cu ninsori este de 20-25, iar stratul de zapada este de 40-50 cm. Umiditatea realtiva a aerului este de 68%, iar presiunea atmosferica este de 766 mm.

Vanturile cele mai frecvente sunt din vest si est. Acestea aduc viscole si ploi la inceputul primaverii, fiind uscate si calde in aprilie, ceea ce provoaca uscarea pamantului.

Vara se pot observa vartejuri provocate de incalzirea inegala din timpul zilei a suprafetei active de sol. Alte fenomene meteorologice deosebite sunt poleiul, ceata, grindina, chiciura, bruma, fulgerele si tunetele.

Principala sursa de poluare a aerului este reprezentata de Arpechim S.A (Combinatul petrochimic Pitesti) situate la cca 15-20 de km de Costesti.

1.3.d. Pedologia

In orasul Costesti predomina solul brun de padure si solurile brune in diferite grade de podzolire. Solul din Costesti se deosebeste de cel specific zonelor de stepa prin prezenta hidroxizilor de fier si a humusului de culoarea bruna.

1.3.e. Flora si fauna

Vegetatia naturala ocupa suprafete restranse in campie si lunca raului Teleorman. In trecut, intreaga zona a teritoriului campiei localitatii Costesti era ocupata de padure, dar cu timpul, padurea a fost defrisata, iar terenurile au fost introduce in circuitul agricol. In prezent, suprafata impadurita pe teritoriul orasului Costesti este de 485 ha, din care 245 ha sunt situate pe terenuri plane, iar 240 ha pe terenuri in panta de 15-30⁰.

Se disting doua sub-zone de vegetatie: sub-zona vegetatiei de campie silvo-stepica si sub-zona vegetatiei de lunca. In padurile de la marginea orasului Costesti se gasesc stejari, goruni, frasini, artari tatarasti, jugastru, corn sanger si roza. Vegetatia ierboasa naturala are o component floristica saraca si este folosita pentru pasunat. In lunca raului Teleorman se gasesc zavoai populata cu jugastru, frasin, artar, carpen, cer sanger, tei, anin si salcie. Salcamul s-a adaptat foarte bine in zona.

Fauna padurii este variata si bogata. Dintre pasari se pot enumera stancuta, cotofana rapitoare, graurul, mierla, ciocanitoarea, gaita, pitigoiul, cucul, pupaza, bufnita, eretele, vrabia, precum si pasarile de vanat (potarnichea). Dintre taratoare se intalnesc sarpele de padure, soparla si salamandra, dintre rozatoare iepurii si soarecii de campie, iar dintre mamifere mari vulpea, dihorul si porcii mistreti. Fauna raului Teleorman si a lacurilor este reprezentata de caras, crap, soreata. In zona se gasesc si unele specii de pasari de balta precum starcul alb si rata salbatica.

1.3. Puncte de interes

Orasul Costesti si localitatile aflate pe teritoriul administrative al acestuia detin puncte de atractie importante reprezentate de cladiri cu valoare istorica si culturala.

Lista monumentelor istorice alcatuita de Ministerul Culturii si Cultelor include 11 astfel de obiective, dupa cum urmeaza:

Nr.crt	Cod LMI 2004	Denumire	Localitate	Datare
418	AG-II-m-B-13608	Biserica “Duminica Tuturor Sfintilor”	Oras Costesti Cartier Brosteni	1788
419	AG-II-m-A-13609	Biserica de lemn “Inaltarea Domnului”	Telesti oras Costesti	1733
420	AG-II-m-B-13610	Biserica “Sf. Nicolae”	Oras Costesti	1804
421	AG-II-m-A-13611	Biserica de lemn “Cuvioasa Paraschiva”	Oras Costesti Cartier Zorile	1807
422	AG-II-m-B-13612	Fosta Primarie Costesti	Oras Costesti str. Victoriei 1	Inceput Sec. XX
423	AG-II-m-B-13613	Biserica “Adormirea Maicii Domnului” “Sf. Prooroc Ilie”	Oras Costesti str. Victoriei 4	1933
424	AG-II-m-B-13614	Casa Badescu	Oras Costesti str. Victoriei 5	Sec. XIX
425	AG-II-m-B-13615	Protoieria	Oras Costesti str. Victoriei 6	1933
426	AG-II-m-B-13616	Fosta judecatorie	Oras Costesti str. Victoriei 7	1890
427	AG-II-m-B-13617	Casa Echinescu	Oras Costesti str. Victoriei 110	Sfarsitul sec. XIX
428	AG-II-m-B-13618	Casa Nicolau	Oras Costesti str. Victoriei 165	Inceput Sec. XX

Tabel extras de pe site-ul Ministerului Culturii si Cultelor

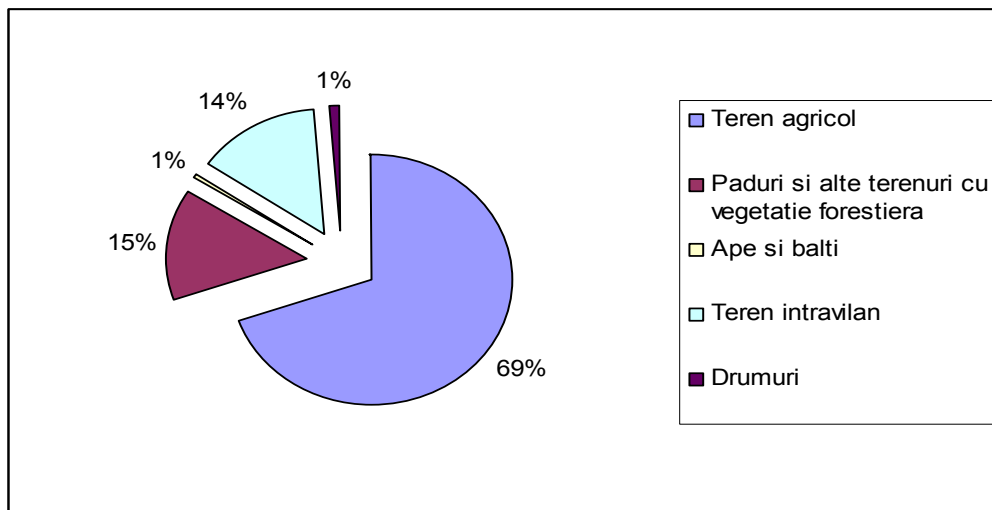
CAPITOLUL II

INDICATORI DE REFERINTA PRIVIND SITUATIA ACTUALA

2.1 Suprafata

Conform Legii nr. 351/2001 privind aprobarea Planului de amenajare a teritoriului national, orasul Costesti este o localitate de rangul III, avand o suprafata totala de 10.864 ha, cea mai mare parte din aceasta, respectiv peste 69 %, fiind reprezentata de terenurile agricole.

Categorie de folosinta	Suprafata (ha)	Pondere suprafetelor
Teren agricol, din care:	7533	69.34%
- arabil	6595	87.55%
- pasuni	689	9.15%
- fanete	27	0.36%
- vii si livezi	222	2.95%
Paduri si alte terenuri cu vegetatie forestiera	1575	14.50%
Ape si balti	63	0.58%
Teren intravilan	1566	14.41%
Drumuri	112	1.03%
Neproductiv	15	0.14%
Suprafata totala	10864	100.00%



Teritoriul administrativ al orasului Costesti are in componenta sa orasul propriu-zis Costesti cu cele doua cartiere Telesti si Zorile, dar si sase localitati de rang V (sate apartinatoare de oras): Brosteni, Laceni, Parvu-Rosu, Podul Brosteni, Smei si Stirci, situate la distante cuprinse intre 5 si 10 km fata de oras.

Din punct de vedere al *formeii de proprietate*, teritoriul orasului Costesti are urmatoarea structura:

Specificatie	Teren agricol ha	Teren neagricol ha	Teren din care :			
			Total ha	stat %	pers. fizica %	pers. Juridica %
			ha	%	%	%
Proprietate publica	327	273	600	100	0	0
Proprietate privata	7515	2433	9948	13.49%	0.42%	86.09%

Se remaca faptul ca Primaria orasului Costesti detine o suprafata redusa din totalul terenurilor, ceea ce face necesara gasirea de solutii privind dezvoltarile viitoare ale orasului.

In ceea ce priveste amenajarea teritoriului si urbanismul, Planul Urbanistic General elaborat si finalizat in anul 1999 a fost revizuit in 2008.

Zonele verzi din oras sunt elemente importante pentru populatie, acestea avand caracter recreativ, dar mai mult decat atat, sporesc calitatea vietii cetatenilor. Ele sunt reprezentate de parcuri, spatii verzi, spatii deschise si spatii de joaca si insumeaza in intravilanul orasului 3.2 hectare, care raportate la totalul populatiei de 11.004 locuitori, face sa rezulte un indice specific de 2,9 m²/locuitor.

Daca se iau in calcul si spatiile verzi din extravilanul orasului, indicele se modifica. Garda de Mediu Arges a realizat recent o analiza a situatiei spatiilor verzi in toate orasele din judet si in urma analizei s-a constatat ca la Pitesti suprafata de spatiu verde pentru fiecare locuitor este de 22,81 mp, in timp ce la Costesti fiecare locuitor beneficiaza de 22,4 mp de spatiu verde.

In prezent, norma stabilita de Uniunea Europeana este de 20 mp de spatiu verde pentru fiecare locuitor intr-o localitate, iar pana in 2013 norma trebuie sa creasca la 26 de metri patrati.

Cu toate ca indicele obtinut pentru orasul Costesti este satisfactor, un obiectiv in domeniu il constituie cresterea suprafetei zonelor verzi prin amenajari/reamenajari spatii verzi si parcuri, prin plantari de puieti stradali.
Se are in vedere modernizarea serei existente pentru producerea materialului saditor necesar autoritatilor in vederea dezvoltarii zonelor verzi din oras.

2.2 Populatia si alte informatii demografice

2.2.a. Populatia

Populatia stabila a orasului Costesti insuma in octombrie 2008 un numar de 11.004 locuitori. Din totalul populatiei, 5.536 persoane de sex feminin, respectiv 50,31% si 5.468 persoane de sex masculin, respectiv 49,69%.

Aceste date plaseaza orasul Costesti pe locul 6 in judetul Arges, dupa orasele Pitesti (55% din populatia judetului), Campulung, Curtea de Arges, Mioveni si Stefanesti.

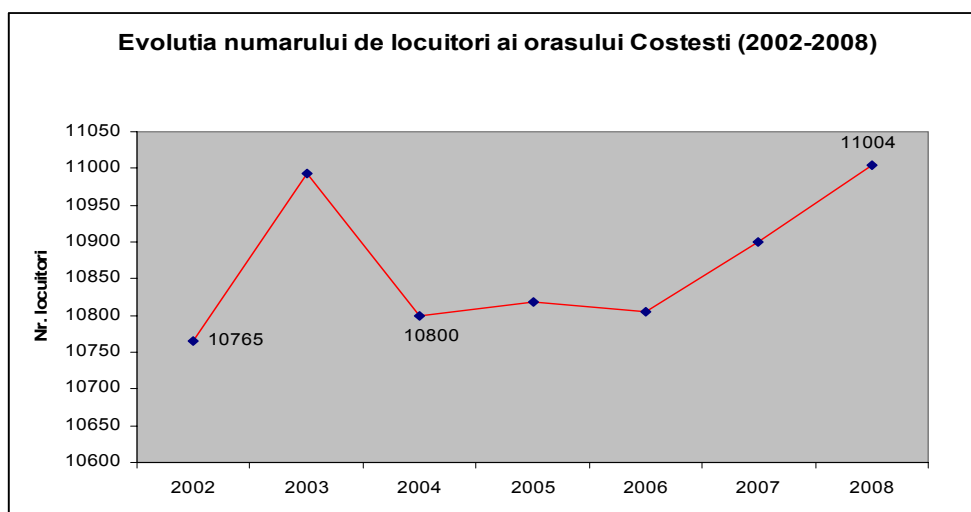
Structura populatiei pe localitati se prezinta astfel:

1	Brosteni	698	6%
2	Podu Brosteni	437	4%
3	Laceni	147	1%

4	Smei	170	2%
5	Parvu Rosu	609	6%
6	Starci	254	2%
7	Costesti (inclusiv cartierele Telesti si Zorile)	8.689	79%
Total Costesti		11.004	100%

Sursa: Date statistice Serviciu Evidenta Populatiei oras Costesti

Pe baza datelor statistice anuale si avand ca punct de comparatie populatia orasului de la recensamantul din ianuarie 2002 (10.765 locuitori), in graficul de mai jos se poate observa o crestere a numarului de locuitori. Mici fluctuatii s-au inregistrat de la an la an. Daca in 2003 numarul de locuitori era 10.993, in anul 2005 populatia a scazut la 10.819 locuitori, ajungand ca in 2008 numarul de locuitori sa fie de 11.004, cu aproximativ 2,22% mai mare fata de 2002.



Sursa: Anuare Statistice (2004,2005,2006,2007)

Luand ca punct de referinta datele statistice inregistrate la ultimul recensamant, si anume in anul 2002, rezulta urmatoarele aspecte:

Structura pe grupe de varsta a populatiei orasului Costesti (inclusiv cartierele Zorile si Telesti)

Grupa	Nr. persoane	Procent
-------	--------------	---------

0- 6 ani	471	4.38%
7-14 ani	765	7.11%
15-18 ani	770	7.15%
19-23 ani	1008	9.36%
24-35 ani	2024	18.80%
36-50 ani	2337	21.71%
51-60 ani	935	8.69%
61-65 ani	556	5.16%
Peste 65 ani	993	17.82%
Total	10765	100%

O pondere mare in total populatie este detinuta de grupa de varsta 24 – 50 de ani, ceea ce reprezinta un avantaj pentru dezvoltarea ulterioara a orasului.

Referitor la gradul de imbatranire a populatiei, grupa de varsta peste 65 de ani reprezinta un procent destul de mare din total populatie.

De asemenea orasul se confrunta cu fenomenul de emigrare, fenomen amplificat odata cu intrarea Romaniei in Uniunea Europeana.

Structura etnica a populatiei :

- romani – 99%
- romi – 0,93%
- alte nationalitati declarate – 0,07%

Structura populatiei dupa religie:

- ortodoxa – 98,96%
- romano-catolica – 0,05%
- penticostala – 0,49%
- adventista de ziua a saptea – 0,17%
- evanghelica – 0,06%
- alte religii – 0,06%.

2.2.b. Starea de ocupare a fortei de munca

In prezent exista un disponibil de forta de munca atat in agricultura cat si in industrie, datorita incetarii activitatii unor unitati de stat agricole, precum si industriale. Acesta afecteaza in special navetistii care se indreapta spre locurile de munca ale orasului ce reprezinta un centru de atragere a personalului muncitor din comunele vecine. Numarul locurilor de munca din oras nu asigura necesarul fortei de munca existenta, fapt ce mentine o deplasare zilnica a acestor activitati spre zonele industriale ale municipiului Pitesti (25 km).

Populatia ocupata, pe sectoare de activitate, anul 2007	
Sectoare de activitate	Numar mediu salariatii
Agricultura	96
Industria – total, din care:	668
- Industria extractiva	2
- Industria prelucratoare	597
Energie electrica si termica, gaze si apa	69
Constructii	109
Comert	271
Transport si posta	100
Activitati financiare, bancare si de asigurari	20
Administratie publica	132
Invatamant	234
Sanatate si asistenta sociala	316
TOTAL	2.232

Sursa: INS-BDL, Judetul Arges

2.2.c. Somajul

Datele sintetice privind somajul total si inregistrat la Agentia Judeteana pentru Ocuparea Fortei de Munca Arges arata pentru perioada 2004-2007 o fluctuatie a ratei somajului in intervalul 5,1 – 6,3 %.

Tip somaj	2004	2005	2006	2007
Total someri	18,304	13,845	16,055	13,418
Rata somajului	6.30%	5.20%	6.10%	5.10%

Rata somajului este data de numarul total de someri raportati la forta de munca din judet/ oras, respectiv populatia cu varsta de munca (15-59 ani). Conform statisticilor Agentiei Judetene pentru Ocuparea Fortei de Munca Arges, in 2007 in orasul Costesti s-a inregistrat o rata medie a somajului de 6%. La sfarsitul lunii august 2008, rata somajului inregistrata in judetul Arges a fost de 4,2%, iar in orasul Costesti se inregistra o rata a somajului de 5,5%. Aceste date indica o rata a somajului in orasul Costesti mai mare decat rata somajului la nivelul judetului.

Trebuie mentionat faptul ca in prezent aceste date sunt contestate de practicile europene de calcul a ratei somajului si de analisti economici romani, datorita procedurii Institutului National de Statistica (INS) care ia in calcul doar somerii care beneficiaza de ajutor sau alocatie de somaj, rezultand astfel o rata a somajului in tara noastra printre cele mai scazute din Uniunea Europeana. Dupa expirarea perioadei de plata, acestia nu mai sunt „somerii”, desi o mare parte dintre ei nu si-au gasit un loc de munca.

2.2.d. Fondul de locuinte

Orasul Costesti are in prezent 25 blocuri P + 4 care insumeaza 1560 apartamente unde locuiesc 5012 persoane, avand un procent de 3,27 de locuitori pe apartament. La acest fond de locuinte se adauga constructii P, P + 1 si P + 2, in numar de 585 gospodarii.

Orasul propriu-zis grupeaza in prezent doua zone distincte: zona de locuit cu dotari social - culturale si comerciale si zona agro-industrială - depozite, separate de traseul caii ferate.

Celelalte localitati apartinatoare orasului detin un fond construit mediocru si o dotare minima, avand ca functiune initiala - cazarea personalului muncitor din agricultura si de servire a locuitorilor acestor localitati.

Fondul de locuinte existente in prezent pe localitatile, apartinand orasului Costesti se prezinta astfel:

Cartier/localitate apartinatoare	Numar de gospodarii
Zorile	465
Telesti	352
Brosteni	242
Laceni	93
Podul Brosteni	194
Parvu Rosu	272
Smei	86
Stirci	134
Total	1.838

Procentul de locuit este de 2,5 de locuitori pe gospodarie.

In ceea ce priveste numarul de autorizatii de constructii pentru locuinte emise in 2008, acesta a fost de 43 autorizatii, in crestere fata de 2007, cand au fost emise doar 23 de autorizatii de constructie. Cu toate acestea, numarul autorizatiilor de constructii pentru locuinte emise in orasul Costesti este mic comparativ cu media pe tara, reprezentand aproximativ 0,11% din totalul la nivel national.

Exista in prezent un numar ridicat de cereri pentru locuinte ANL si locuinte sociale, de aceea Primaria doreste accesarea de finantari pentru asigurarea fondului de locuinte necesar, dar si pentru cresterea confortului in locuintele existente, prin reabilitarea termica a cladirilor si consolidarea acestora.

2.3. Servicii medico- sociale

2.3.a. Servicii medicale

Pentru asigurarea **sanatatii umane**, in orasul Costesti exista un spital, cabinete de medicina generala, cabinete stomatologice si farmacii.

Infintat in anul 1918, **spitalul orasenesc "Regele Carol I"** asigura asistenta medicala



atat pentru zona de sud a judetului Arges, cat si pentru judetele limitrofe: Olt, Teleorman si Dimbovita. Astfel, acest spital deserveste un numar de aproximativ 67.408 persoane, dintr-un numar de 17 localitati amplasate pe o suprafata de 1225 km², cel mai apropiat spital fiind Spitalul Judetean

Arges, la o distanta de 27 Km.

Unitatea sanitara furnizeaza servicii medicale clinice, ambulatorii si spitalizare de zi, prin intermediul sectiilor si compartimentelor urmatoare:

- Compartiment Primire Urgenta
- Sectia medicina interna - 30 locuri
- Sectia chirurgie generala - 35 locuri
 - Chirurgie generala aseptica si septica - 20 locuri
 - Compartiment ORL - 5 locuri
 - Compartiment ortopedie traumatologie -10 locuri
 - Bloc operator -cu doua sali de operatie
- ATI - 10 locuri
- Sectia O.G - 35 locuri
- Sectia Pediatrie - 30 locuri.

In anul 2007, Ministerul Sanatatii Publice a finantat dotarea cu grupuri electrogene (in valoare de 67.000 lei) a Spitalului „Regele Carol” Costesti.

Spitalul a mai beneficiat de fonduri in valoare de 100.000 lei pentru reabilitare

(reparatii) de la bugetul Consiliului Judetean Arges.

Un numar de 6 medici de familie isi desfasoara in prezent activitatea in cabinete medicale individuale. Serviciile de stomatologie sunt asigurate de patru medici stomatologi. Inafara de aceste cabinete, in oras mai functioneaza si un cabinet individual de psihiatrie si trei puncte farmaceutice private.

Serviciile medicale de urgenta se asigura prin Serviciul de Ambulanta Judetean, care are o statie si in cadrul spitalului orasenesc "**Regele Carol I**".

Sanatatea animalelor este asigurata prin intermediul unui singur cabinet veterinar. Privatizat in 1999, Cabinetul Medical Veterinar Dr. Dinu Ion, prin personalul aferent – un medic veterinar si doi tehnicieni, deserveste doua sectoare: Costesti (Telesti, Costesti, Zorile si Starci) si Brosteni (Smei, Podu Brosteni, Brosteni, Laceni si Parvu Rosu).

2.3.b. Servicii sociale

Serviciile sociale care trebuie instituite la nivel de comunitate reprezinta ansamblul complex de masuri si actiuni necesare pentru a raspunde nevoilor sociale individuale, familiale sau de grup, pentru depasirea unor situatii de dificultate, mentinerea autonomiei si protectiei persoanei, pentru prevenirea marginalizarii si excluziunii sociale si promovarea incluziunii sociale. Serviciile sociale trebuie sa fie asigurate de catre autoritatile administratiei publice locale, precum si de persoane fizice sau persoane juridice publice ori private, cu respectarea conditiilor legale. Serviciile sociale se organizeaza in functie de nevoile identificate, de numarul potentialilor beneficiari, de complexitatea situatiilor de dificultate si de gradul de risc social.

Servicii primare de asistenta sociala

Rolul administratiei locale este de a asigura acordarea asistentei sociale prin dezvoltarea sau infiintarea de servicii proprii, institutii de asistenta sociala, servicii pilot sau prin concesionarea de servicii sociale unor furnizori de servicii sociale specializati, acreditati in conditiile legii (unitati de asistenta medico-sociala, asociatii sau fundatii,

culte religioase, persoane fizice) sau finantarea asociatiilor si fundatiilor romane cu personalitate juridica care infiinteaza si administreaza unitati de asistenta sociala, in baza standardelor obligatorii de calitate, cu proceduri si planuri interventie si asistenta, cu monitorizarea, evaluarea costurilor si eficientei serviciilor sociale acordate, in conformitate cu actele normative in vigoare.

Primaria orasului Costesti, prin intermediul compartimentului de Asistenta Sociala, acorda asistenta sociala conform Legii 416/2001, care prevede asigurarea unui venit minim garantat in contextul solidaritatii sociale. Cuantumul ajutorului social se stabileste ca diferenta intre nivelurile prevazute de lege (indexabile anual in functie de evolutia preturilor de consum) si venitul net lunar al familiei sau al persoanei singure. Persoanele apte de munca asistate social in acest context sunt obligate sa presteze un maxim de 72 de ore (9 zile) de munca pe luna in interesul comunitatii, zilele de prestatie calculandu-se in functie de ajutorul social primit.

Numar persoane beneficiare de ajutor conform Legii 416/2001		
Luna	2006	2007
Ianuarie	20	8
Februarie	18	10
Martie	18	9
Aprilie	17	9
Mai	20	8
Iunie	20	10
Iulie	20	9
August	18	11
Septembrie	11	11
Octombrie	11	11
Noiembrie	10	11
Decembrie	11	8
Total	194	115

De asemenea, pe baza O.G. nr. 55/2004, H.G. nr. 776/2005 si OG 57/2006, Primaria acorda pentru familiile si persoanele singure cu venit mic **ajutoare pentru incalzirea locuintelor** si a unor facilitati pentru plata energiei termice pentru sezonul rece. Compensarile si ajutoarele pentru incalzirea locuintei sunt impartite in trei categorii,

in functie de modul de incalzire al locuintei: cu energie termica, cu gaze naturale si cu lemne, carbuni sau combustibili petrolieri.

In anul 2006, 270 de persoane au beneficiat de acest tip de sprijin (incalzire cu gaze). In 2007, numarul acestora a crescut, ajungand la 1.823, dintre care 1.529 persoane au beneficiat de ajutor pentru incalzire cu lemne si 294 persoane pentru incalzire cu gaze.

Primaria mai vine in sprijinul locuitorilor sai cu **ajutoare pentru inmormantare si deces**, cinci persoane fiind beneficiare de acest ajutor in 2006 si 2007.

In cursul anului 2005, serviciile sociale din orasul Costesti, mai exact Biroul de consiliere si sprijin Costesti a beneficiat de fonduri din partea Programului de Interes National (PIN). Acest proiect RO 4616 SS 33 a vizat “ Dezvoltarea retelei de asistenti maternali pentru copii cu varsta intre 0-2 ani ” si a contribuit la dezvoltarea retelei de 50 asistenti maternali specializati pentru ingrijirea acestei categorii de copii.

Incepand cu anul 2009, in conformitate cu Legea 208/1997, Primaria intentioneaza sa ofere cetatenilor sai si ajutor de urgenta pentru situatii limita (tratamente, refacere/eliberare documente de identitate).

De asemenea, Primaria intentioneaza sa deschida in perioada 2009-2015 un numar de patru cantine sociale, un azil pentru batrani, un club pentru pensionari si servicii de consiliere sociala, medicala si psihologica pentru acestia si nu numai.

Furnizori de servicii sociale

Scoala speciala (ajutatoare) Costesti

Scoala speciala Costesti este o institutie publica fara personalitate juridica aflata in subordinea Inspectoratului Scolar Judetean Arges.

Scoala ofera servicii de educatie speciala pentru un numar de 58 copii cu handicap mental sever in cadrul scolii, dar si la domiciliu (in prezent 4 copii sunt nedepasabili si 4 cadre didactice se ocupa de supravegherea si educarea acestor copii).

Un numar total de 23 cadre didactice isi desfasoara activitatea educational-sociala in cadrul scolii. Salile de clase si cele 4 cabinete specializate (psihologie, logopedie, sport, kinetoterapie) au fost renovate in anul 2008 (parchet, lambriu, tamplarie PVC).

In cursul anului 2005, din bugetul Consiliului Judetean au fost asigurate cheltuielile pentru igienizarea si repararea scolilor din invatamantul special, in perioada premergatoare inceperii anului scolar. Astfel s-a proiectat si executat racordul la gaze si montarea unei centrale termice la Scoala Speciala Costesti.

Scoala are si o componenta de arte si meserii – lacatuserie – (clasele X, XI si XII) in cadrul careia studiaza 22 elevi, dintre care 7 urmeaza sa absoluteasca anul scolar in curs.

Conform datelor furnizate de conducerea scolii, numarul de copii cu dizabilitati inscrisi in clasa I se diminueaza de la an la an, dar in acelasi timp gradul de handicap este din ce in ce mai mare.

Conducerea scolii a pregatit Studiul de Fezabilitate si Proiectul Tehnic pentru proiectul de inlocuire acoperis cladire scoala, pentru care trebuie sa identifice sursele de finantare posibile.

In plus, inca doua Sali vor fi amenajate si transformate in cabinete de logopedie.

Complexul de Servicii pentru Copilul cu Dizabilitati Costesti

Complexul de servicii pentru Copilul cu Dizabilitati Costesti este o institutie publica fara personalitate juridica aflata in subordinea Directie Generale de Asistenta Sociala si Protectia Copilului Arges. Complexul functioneaza in orasul Costesti, Str Morii, nr. 7, din anul 2005.



Complexul ofera urmatoarele tipuri de servicii:

a) Serviciul de tip rezidential

Serviciul de tip rezidential este un serviciu pentru protectia copilului, care are rol de a asigura protectia, cresterea si ingrijirea copilului separat, temporar sau definitiv de parintii sai, ca urmare a stabilirii, in conditiile legii, a masurii plasamentului.

Serviciul de tip rezidential asigura:

- cazarea, hrana, echipamentul si conditiile igienico-sanitare necesare protectiei copiilor si tinerilor care beneficiaza de acest tip de serviciu;
- supravegherea starii de sanatate, asistenta medicala, recuperare, ingrijire si supraveghere permanenta a beneficiarilor;
- protectie si asistenta in cunoasterea si exercitarea drepturilor beneficiarilor;
- accesul beneficiarilor la educatie, informare si cultura;
- socializarea beneficiarilor, dezvoltarea relatiilor cu comunitatea;
- participarea beneficiarilor la activitati de grup si la programe individualizate, adaptate nevoilor si caracteristicilor lor;
- interventie de specialitate;
- posibilitati de petrecere a timpului liber;

De acest tip de serviciu beneficiaza 46 copii cu dizabilitati care provind din familii dezorganizate, monoparentale, fara venituri, orfani, parintii alcoolici, bolnavi psihici, nescolarizati. Pe langa activitatile scolare, in vederea formarii deprinderilor de viata independente beneficiarii acestui serviciu participa la diferite activitati in functie de varsta si gradul de handicap:

- activitati distractive, de recreere si socializare, oragnizarea de intalniri cu copii din comunitate;
- efectuarea curateniei in dormitoare;
- curatenie in sala de mese;
- participarea la prepararea hranei, aranjarea si servire amesei;
- igiena personala

Cladirea centrului a fost recent renovata, fiind echipata conform standardelor in vigoare.

Proiectele de viitor au ca obiective infiintarea unei sali de sport si a unui spatiu de joaca specifice nevoilor beneficiarilor si specializarea personalului care lucreaza in cadrul complexului social.

De asemenea, conducerea incearca includerea complexului intr-un program social care sa ofere anual tabere gratuite copiilor din centru. Mentionam ca in 2006 si 2007 s-au organizat tabere, la munte si la mare, cu sprijinul Asociei de Tineret Arges.

b) Centrul de consiliere si sprijin pentru parinti si copii

Centrul de consiliere si sprijin pentru parinti si copii are rolul de a asigura copilului un nivel de viata corespunzator dezvoltarii sale fizice, mentale, spirituale, morale si sociale, respectand si promovand cu prioritate interesul superior al acestuia.

Centrul de consiliere si sprijin asigura:

- consiliere, indrumare si sprijin pentru parinti si copi;
- monitorizeaza familiile in dificultate si copii aflati in evidenta serviciului de consiliere si sprijin pentru parinti;
- contribuie la consolidarea capacitatii autoritatilor locale de a dezvolta si acorda servicii sociale comunitare care sa promoveze incluziunea sociala si sa raspunda cat mai eficient nevoilor si prioritatilor identificate pe plan local.

Beneficiarii sunt:

- familiile cu risc de abandon sau institutionlizare a copilului;
- familiile cu risc de deteriorare/ruptura a legaturilor familiale
- familiile cu risc de degradare a conditiilor de viata.

c) Serviciul de integrare si reintegrare – serviciul este nou infiintat si deserveste toate zona de sud a judetului

In anul 2007, noua copii cu dizabilitati, absolventi ai scoalii spciale au fost integrati in alte familii si unii dintre acestia chiar au fost angajati.

Centrul Comunitar „Hercules si Centrul de primire in regim de urgenta a victimelor violentei domestice.

Aceste doua centre sunt implementate de catre **Fundatia Hercules** din Costesti, cu sprijinul Fundatiei Principesa Margareta a Romaniei.

Scopul *Centrului Comunitar „Hercules“* este de a preveni si a combate abandonul scolar, familial si delincventa in randul adolescentilor. La centru sunt in prezent 50 de copii care provin din familii cu venituri modeste. Ei sunt supravegheati si ajutati la pregatirea temelor, beneficiaza de lectii suplimentare la materiile scolare la care intampina probleme si de cursuri de de limbi straine, de teatru, lucru manual sau pictura. Profesorii care ii asista pe copii sunt voluntari. Unsprezece cadre didactice, o educatoare si un psiholog urmaresc indeaproape activitatea copiilor.

Cel de-al doilea proiect al Fundatiei Hercules, *Centrul de primire in regim de urgenta a victimelor violentei domestice* vine in sprijinul victimelor violentei domestice. Astfel, in acest centru o mama si copiii ei sunt gazduiti intre sapte si 60 de zile si beneficiaza de consiliere psihologica si juridica.

In orasul Costesti mai exista si alte ONG - uri cu personalitate juridica, dintre care cele cu activitate semnificativa sunt urmatoarele:

- ONG- Zilnic alaturi de tine – adapost pentru copiii cu varsta peste 18 ani, care au terminat scoala ajutatoare si care nu au fost integrati in alte familii;;
- Asociatia de sprijin a copiilor cu handicap si batranilor " Sfintii Mihail si Gavril"
- Fundatia Rromilor din Romania Stanescu Badea Credinta.

2.4. Educatie si informare

Reteaua de infrastructura scolara in sistemul national din orasul Costesti acopera nivelul preuniversitar de invatamant si este formata din 3 gradinite, 3 scoli generale, un liceu teoretic si un grup scolar agricol, inregistrand astfel un total de 8 unitati de invatamant.

Evolutia numarului de elevi inscriși in invatamantul din orasul Costesti:

Tip institutie	2005	2006	2007	2008
Gradinite	331	331	321	294
Scoli generale	893	912	861	845
Licee	1,147	1,178	1,164	1,206
TOTAL	2,371	2,421	2,346	2,345

Evolutia numarului de elevi mai ales pentru gradinite si scoli generale reflecta intru totul evolutia natalitatii in Costesti, si anume o scadere treptata si constanta, dupa anul 2005 pana in prezent, situatie care se va repercuta si asupra evolutiei numarului de elevi din licee in urmatoorii ani.

Raportat la anul de referinta 2005, tendinta de scadere a numarului de copii inscriși in gradinite s-a accentuat, aceasta inregistrand o crestere de la 3% in 2007 la 11% in anul 2008. Aceeasi tendinta de scadere a numarului de elevi s-a inregistrat si la nivelul scolilor generale. Pe de alta parte, numarul de elevi din licee a crescut de la an la an, in 2008 inregistrand o crestere de 5% fata de anul de referinta 2005.

Tendintele de crestere/descrere a numarului de elevi inscriși in diversele forme de invatamant urmaresc tendintele la nivel judetean: descrescerea numarului de elevi de scoala generala primara si nivel gimnazial (ca urmare a descrescerea ratei natalitatii dupa 1990), cresterea numarului de elevi la nivel liceal.

Elevii inscriși provin in proportie covarsitoare din cartierele Costesti, cu exceptia unui procent aproximativ de 15%, reprezentat de elevi proveniti din localitatile componente.

In localitatile Laceni, Smei si Stirci nu mai functioneaza nicio unitate de invatamant, copiii din aceste localitati facand naveta la gradinitele si scolile din apropiere

cu un microbuz oferit de Ministerul Educatiei catre finele anului 2006 si doua autoturisme ARO aflate in stare precara de functionare.

Invatamantul prescolar este reprezentat de cele 3 gradinite din Costesti, Brosteni si Podu Brosteni si de cele 3 clase de prescolari din cadrul a doua scoli, respectiv 2 clase cu un total de 44 copii din scoala Zorile si 1 clasa cu 12 copii din cadrul scolii Parvu Rosu.

Invatamant prescolar	Total		Personal didactic	
	Clase	Elevi	Posturi	Pers.
Gradinita Podu Brosteni	1	20	1	1
Gradinita Brosteni	1	12	1	1
Gradinita Costesti:	8	226	15	15
- Prescolar-progr.prelungit	4	121	11	11
- Prescolar-progr.normal	4	105	4	4

Singura gradinita cu program prelungit este gradinita Costesti, restul avand program scurt de 4 ore.

Starea cladirilor si a dotarilor este in general este buna, insa sunt necesare lucrari de modernizare si dotare cu echipamente specifice derularii procesului de invatare.

Una dintre cele mai importante investitii este achizitionarea si montarea unei centrale termice care sa deserveasca gradinita Costesti si scoala generala nr.1 Costesti, deoarece centrala termica actuala are un grad de uzura foarte mare.

Invatamantul primar si gimnazial

Invatamantul primar (clasele I-IV) se deruleaza in toate cele 3 scoli generale si acopera o populatie de copii cu varsta de pana la 14-15 ani. Invatamantul gimnazial

(clasele I-VIII) este asigurat insa doar de 2 scoli, localizate in cartierele din Costesti, Zorile si Telesti.

Conform datelor furnizate catre Inspectoratul Scolar Judetean Arges, la sfarsitul lunii septembrie 2008, unitatile scolare se prezentau astfel:

Scoala Genrela nr. 1 – Costesti, clasele I-VIII

Forma de invatamant	Total		Personal didactic	
	Clase	Elevi	Posturi	Pers.
TOTAL	32	749	50.17.	53
Primar - Zi	16	342	16	16
Gimnazial - Zi	16	407	34.17.	37

Scoala Zorile cu clasele I-VIII

Forma de invatamant	Total		Personal didactic	
	Clase	Elevi	Posturi	Pers.
TOTAL	9	129	12.6.	21
Prescolar	2	44	2.00	2
Primar - Zi	3	42	3.00	3
Gimnazial - Zi	4	43	7.06.	16

Scoala Pirvu Rosu

Forma de invatamant	Total		Personal didactic	
	Clase	Elevi	Posturi	Pers.
TOTAL	2	23	2	2
Prescolar	1	12	1	1
Primar - Zi	1	11	1	1

Scoala generala nr. 1 cu clasele I-VIII este informatizata, dispune de laboratoare, sala de sport si biblioteca. Aceasta unitate de invatamant a fost modernizata in cursul anilor 2006-2007 cu fonduri de la bugetul local, prin executia de lucrari tamplarie PVC geamuri si usi.



In ceea ce priveste *scoala Zorile*, singura investitie realizata a fost introducerea sistemului de alimentare cu apa. Scoala are insa nevoie de investitii mult mai multe, incepand de la renovarea si igienizarea cladirii si grupurilor sanitare, pana la dotarea cu echipamente specifice procesului de invatare.

Nici *scoala cu clasele I-IV cu gradinita Parvu Rosu* nu se prezinta intr-o situatie mai buna. Salile de clasa sunt neigienizate, nu exista apa curenta , iar grupul sanitar este neigienizat, nevidanjat si nu are usi.

Data fiind situatia actuala a scolilor, pe lista de prioritati a Primariei se afla proiectele de investitii privind modernizare scolilor. Este necesara racordarea la sistemului de incalzire centralizat, momentan incalzirea realizandu-se cu lemne si carbuni, modernizarea si igienizarea grupurilor sanitare, inlocuire acoperis. De asemenea, mobilierul didactic trebuie inlocuit cu unul nou si trebuie instalate sisteme de monitorizare a elevilor.

Invatamantul liceal

Liceul Teoretic Costesti

Infintat in 1957, Liceul Teoretic Costesti constituie o unitate de invatamant reprezentativa, nu numai pentru oras, ci pentru intreaga zona de sud a judetului, care cuprinde 15 comune.

Liceul s-a dezvoltat an de an, atingand apogeul in anul scolar 2004-2005, cand s-a ajuns la un numar de 23 de clase, cu cinci specializari (Filologie, Stiinte Sociale, Stiinte ale Naturii, Matematica-Informatica si Administrativ), in care au fost cuprinsi aproape 700 de elevi. S-a imbunatatit structura calitativa a corpului profesoral, prin promovarea cu profesori titulari, prin concurs, a multor tineri, unii fosti elevi ai liceului.



Conform datelor furnizate de unitatile scolare la sfarsitul lunii septembrie 2008 catre Inspectoratul Scolar Judetean Arges, un numar de 21 cadre didactice asigura desfasurarea procesului de invatamant pentru 620 elevi inscrisi, din care 67% la zi, 18% la seral si 15% la cursuri cu frecventa redusa.

Forma de invatamant	Total 2007	
	Clase	Elevi
TOTAL	23	620
Liceu - Zi	16	418
Liceu - Seral	4	111
Liceu - FR	3	91

Atat elevii cat si profesorii beneficiaza in prezent de 17 sali de clasa (din care trei laboratoare foarte bine reamenajate si dotate: chimie, stiinte naturale, informatica) plasate in cele doua corpuri: corpul A (cladire cu doua nivele) si corpul B (fosta scoala gimnaziala), un internat, o cantina, un cabinet psihologic modern si o sala de sport noua si la standardele cerute de un invatamant modern.



In 2007 s-au facut lucrari pentru modernizarea corpurilor A si B, cu fonduri de la bugetul local (s-a introdus parchet in corpul A, lambriuri pe hol, reparatii si zugraveli exterioare). Astfel, in prezent functioneaza si un cabinet de fizica si biblioteca scolara.

Desi liceul a functionat in trecut cu statut de Campus Profesional si Tehnic (CPT), in prezent nu mai are acest statut, cladirile caminului si cantinei aflandu-se in stare precara.

Conducerea liceului a inaintat catre Ministerul Educatiei si Cercetarii dosarul pentru re-acreditarea unitatii scolare ca si CPT. In acest fel se va putea aplica pentru finantare nerambursabila in vederea continuarii lucrarilor de reabilitare/modernizare si dotare unitate invatamant.

Grupul Scolar Agricol Costesti

Grupul Scolar Agricol Costesti a fost infiintat in anul 1962, sub denumirea de *Scoala profesionala de mecanici agricoli* si din anul 1974, unitatea a inceput sa scolarizeze si elevi de liceu, in prezent functionand sub denumirea de *Grup Scolar Agricol*.

Grupul Scolar Agricol ofera servicii educationale pentru elevii din orasul Costesti, dar si din zona de sud a judetului, chiar si pentru elevi din judetul Teleorman. De asemenea, prin colaborare cu Agentia Nationala de Consultanta Agricola – Oficiul Judetean de Consultanta Agricola Arges, unitatea scolara ofera servicii educationale si pentru adultii din zona Costesti si din judetul Arges.

Profilurile de pregatire sunt pentru liceu: tehnic, servicii, resurse naturale si protectia mediului - invatamant de zi si frecventa redusa; iar domeniile de pregatire prin Scoala de Arte si Meserii sunt: mecanica si agricultura pentru nivelul 1 si 2 de calificare, electromecanica pentru nivel 2 de calificare, iar la nivel 3 de calificare – ruta progresiva a liceului – domeniile mecanica si comert.

Personalul scolii este format din 40 cadre didactice, 7 angajati ca personal didactic auxiliar si 14 angajati in sectorul administrativ. Cadrele didactice sunt calificate in procent de 100%. Conform datelor furnizate de unitatea scolara catre Inspectoratul Scolar Judetean Arges numarul de elevi inscrisi in anul scolar 2008-2009 a fost de 586, in crestere fata de anii anteriori (579 elevi in anul scolar 2007-2008 si 498 elevi in anul scolar 2005-2006).

Scoala are in derulare proiectul PHARE TVET RO 2004 - 2006 Coeziune Economica si Sociala, componenta Invatamant profesional si tehnic, in cadrul caruia s-a reabilitat cladirea destinata procesului de predare si de instruire practica si s-a dotat cu echipamente de baza si specializate. De asemenea, scoala a beneficiat de asistenta tehnica, atat in formarea cadrelor didactice in ce priveste strategiile folosite la clasa, cat si pentru utilizarea noilor echipamente auxiliare.

Scoala dispune de un internat, cu o capacitate de cazare de 100 locuri si cantina, care insa se afla in stare avansata de degradare.

In vederea imbunatatirii procesului instructiv-educativ, sunt necesare investitii pentru extinderea/modernizarea internatului si a cantinei, precum si modernizarea atelierelor de practica.

In cadrul institutiei, mai functioneaza si scoala de soferi pentru categoriile “B”, “C” si “TR”.

In ceea ce priveste *invatamantul privat*, in Costesti nu exista unitati scolare private.

2.5. Cultura, culte si alte facilitati pentru petrecerea timpului liber

Facilitatile de cultura existente in orasul Costesti sunt: o casa de cultura moderna , 2 camine culturale satesti, infiintate in anii 1930 in Brosteni si Podu Brosteni, si doua biblioteci din care una oraseneasca si cealalta sateasca.

Dintre acestea, *Casa de Cultura Costesti* este considerata reprezentativa pentru oras, in primul rand ca tipuri de activitati si ca istoric.

Casa de Cultura functioneaza ca institutie publica sub directa coordonare si finantare a Consiliului Local si a Primariei Costesti si este implicata in organizarea festivalurilor locale si a spectacolelor publice.



Biblioteca oraseneasca detine un numar de aproximativ 12.000 de volume si periodice, accesul fiind liber si gratuit. Oferă servicii de imprumut pentru literatura romana si universala pentru proximativ 1.200 utilizatori anual.

Biblioteca nu este prevazuta cu o sala de lectura la standarde cerute de legislatia in vigoare, atat de necesara pentru consultarea materialelor la fata locului. De aceea, este nevoie de compartimentarea si dotarea bibliotecii cu mobilier specific, calculatoare si imprimanta, precum si conectarea la internet.

In ceea ce priveste biblioteca din Brosteni, aceasta detine un numar de aproximativ 5.000 de volume si periodice. Cladirea in care functioneaza in prezent se afla in stare de degradare avansata, de aceea se impune mutarea bibliotecii, o propunere fiind cladirea in care functioneaza si gradinita Brosteni.

Ansamblul folcloric Mugurelul si Calusarii

Ansamblul Folcloric Mugurelul a luat fiinta in anul 1977 si este format din dansatori, taraf si solisti. Participa la festivitatile locale precum si la concursuri organizate in alte localitati. Este implicat in actiunile de promovare a spiritului si valorilor locale.

In prezent in Costesti sunt trei ansambluri de dansatori, primul format din elevi din clasele I-IV, al doilea este format din elevi din clasele V-VIII si cel de-al treilea ansamblu este format din elevi de liceu. Alaturi de acestia, doua formatii de calusari incanta privirea spectatorilor din intreaga lume.

Evenimente culturale

Evenimentele care promoveaza identitatea orasului si contribuie la marirea vizibilitatii asupra sa sunt organizate anual, dupa cum urmeaza:

- Zilele orasului Costesti – anual organizate in perioada 27 mai – 1 iunie, sarbatorite cu o suite de manifestari artistice, culturale, sportive si de evocare;
- Ziua Unirii (24 ianuarie) - spectacol musical -coregrafic 1 „ PE-AL NOSTRU STEAG E SCRIS UNIRE" ;
- Spectacol festiv de ziua mamei (8 Martie) „FLORI PENTRU MAMA".

De asemenea, Costesti gazduieste si participa la numeroase concursuri artistice. Din programul pentru anul 2009 prezentam urmatoarele :

- ***"Mugurii folclorului argesan"*** - Concurs zonal si judetean al solistilor vocali si instrumentali de muzica populara (martie –aprilie) - organizat in Costesti;
- ***Concursul judetean artistic al copiilor***. Sectiunea: Folclor (aprilie- mai) – organizat intr-o alta localitate din judet ;
- ***Concursul national de muzica usoara -„Stelele Pucioasei"*** (aprilie- mai) – organizat in Pucioasa;

- **Concursul judetean al ansamblurilor folclorice si al formatiilor de dansuri populare „ Gheorghe Popescu -Judet”** (aprilie- mai) – organizat in Curtea de Arges;
- **Concursul National de muzica usoara si dans modern „ FLOARE DE CASTAN”-**
editia a-IV-a (29-31 mai) - organizat in Costesti;
- **CUPA „ 1. IUNIE”** – concurs de intreceri sportive si de desene pe asfalt (1 iunie)
- organizat in Costesti;
- **Concursul National de muzica usoara si dans modern „STELELE OLTENIEI”**
(iunie) - organizat in Slatina;
- **Concursul judetean al formatiilor de calusari** (iunie);
- **Concursul National de muzica usoara „VOI FI VEDETA”** (iunie) - organizat in Craiova;
- **Concursul national „Calusul romanesc”** (iunie) - organizat in Slatina;
- **Festivalul national „ Calusul romanesc”** (iunie) - organizat in Caracal;
- **„Targul traditional de Sf. Ilie”** (20 iulie) - organizat in Costesti;
- **Festivalul National al ansamblurilor folclorice si al formatiilor de calusari „DUMITRU-TUDOR- REFU** editia a-II-a (august) - organizat in Costesti;

Se intentioneaza transformarea acestui festival intr-un festival la nivel international, organizare ce implica dezvoltarea unor spatii de cazare adecvate pentru grupurile de participanti.

- **Festivalul International de Folclor „CARPATI-2009”** (august) - organizat in Costesti;
- **Festivalul International de Folclor din Regiunea ZARAGOZA -SPANIA** (august-septembrie) – organizat intr-un oras din Spania,;
- **„Ziua recoltei”** - manifestare campeneasca (Octombrie) - organizat in Costesti;
- **Concursul interjudetean de educatie rutiera „COPII SI SIGURANTA RUTIERA”**
- editia a-V-a (octombrie) - organizat in Costesti;
- **Ziua nationala a romaniei** - manifestari cultural-artistice si sportive (1 decembrie)
- organizat in Costesti;
- **„Florile dalbe”** - manifestari cultural-artistice consacrate sarbatorilor de iarna (13-23 decembrie) organizat in Costesti;

Tinand cont de multitudinea evenimentelor culturale la care participa formatiile de dansatori, taraf si solisti, dar si de rezultatele obtinute si dorinta de perfectionare, este necesara amenajarea unui studio de inregistrari, dotarea Casei de Cultura cu intrumente muzicale si costume traditionale, o scena mobila pentru desfasurarea evenimentelor organizate in oras, achititionarea unui autocar pentru deplasarile formatiilor la concursurile din judet si din tara.

Mass-media locala este reprezentata de presa scrisa, ziarul local Finex fiind infiintat in anul 2004. Editia saptamanala a ziarului ofera informatii de interes local, dar si informatii generale legate de aspecte politice, educationale, sportive, etc.

Postul tv local este prin cablu, furnizorul de programe tv prin cablu fiind S.C. SON SRL.



Unitatile de cult sunt reprezentate de un numar de noua biserici : Biserica din lemn cu hramul *Cuvioasa Paraschiva* (cartierul Zorile) construita in 1968, Biserica cu hramul *Duminica Tuturor Sfintilor* din Brosteni si Biserica "*Sfantul Ilie*" din Costesti, Biserica *Sf. Mare Mucenic Pantelimon* situata in curtea spitalului „Regele Carol I“ din Costesti, Biserica cu hramul *Sf. Ioan Botezatorul* din Podu Brosteni, Biserica din Laceni cu

hramurile „*Sf. Paraschiva*“, „*Duminica Tuturor Sfintilor*“ si „*Sf. Nicolae*“, Biserica cu hramul *Duminica Tuturor Sfintilor* din Parvu Rosu, Biserica cu hramul *Cuvioasa Paraschiva* din Smei, Biserica cu hramul *Sf. Paraschiva* din Starci.



Biserica "Sfantul Ilie" este cunoscuta in intreaga lume, din nefericire din prisma tragicului eveniment din 18 aprilie 1930, cand in Vinerea Patimilor, biserica a fost mistuita de flacari, 130 de credinciosi, dintre care majoritatea copii aflati in interiorul bisericii fiind ucisi. Biserica a fost refacuta ulterior cu sprijinul familiei regale.

Alte facilitati de petrecere a timpului liber

Din punct de vedere sportiv, orasul beneficiaza o microbaza sportiva, cu anexele specifice si un teren de fotbal folosit in principal de echipa de fotbal a orasului – Unirea Costesti, aflata Liga a IV-a de fotbal pentru antrenamente si meciuri oficiale, si nu numai.

Se poate afirma ca baza sportiva existenta ofera un minim de posibilitati de practici sportive, iar initiativa privata din oras se rezuma doar la domeniul salilor de fitness si gimnastica aerobica.

Primaria intentioneaza dezvoltarea unui proiect pentru modernizarea bazei sportive si pentru realizarea unui bazin de inot in aer liber si/sau acoperit.

Alte facilitati recreative sunt: parcul central de agrement din Costesti, helesteul Starci si Telesti (alte helesteu exista si in Zorile, Brosteni, Pirvu Rosu), si patru spatii de joaca pentru copii.

Activitatile de petrecere a timpului liber includ plimbari in aer liber, iesiri in imprejurimile orasului, pescuitul de agrement, altele.

Primaria a depus in 2008 cererea de finantare pentru proiectul de reabilitare a parcului central Costesti, fondurile fiind asigurate prin Administratia Fondului pentru Mediu.

De asemenea, se are in vedere amenajarea spatiilor verzi dintre blocuri, dar si amenajarea de noi parcuri si spatii de joaca.

Alte servicii conexe

Siguranta cetateanului este tratata in orasul Costesti din prisma infractionalitatii comune, a carei crestere generala la nivelul intregii tari face necesara analiza factorilor care contribuie la crearea unui climat de securitate comunitara in Costesti si a cauzelor care conduc la situatii de risc.

Fortele de ordine din orasul Costesti sunt constituite din politie.

Pentru asigurarea managementului in situatii de urgenta, *Detasamentul de Pompieri Costesti*, prin Garda nr.1 de interventie Costesti ofera populatiei servicii mobile de urgenta reanimare si descarcerare.

2.6. Infrastructura (dotari edilitare, alimentare cu apa curenta, canalizare, drumuri si transport, telefonie, servicii postale)

Cai de comunicatie

Teritoriul orasului Costesti este traversat de calea ferata Pitesti — Slatina cu ramificatie din gara Costesti spre Rosiori de Vede pe o lungime de 140 km.

Principala artera de circulatie care traverseaza de la Nord la Sud teritoriul administrativ al orasului Costesti este DN 65 A care se desprinde din DN 65 Pitesti – Slatina. Acest drum national strabate intravilanul localitatilor Costesti, Telesti, Brosteni si Podu Brosteni, traversand linia de cale ferata si zona centrala a orasului, fapt ce produce perturbari in circulatie.

Lungimea totala a strazilor de pe raza orasului Costesti este de 81 km, dintre care 45 km sunt strazi modernizate si 36 km sunt strazi pietruite.

Lungimea totala a drumurilor comunale insumeaza 24 km.

Drumuri Comunale (DC)	Lungime totala DC (km)
DC 110	0.700
DC 113	2.850
DC 117	3.100
DC 188	8.800
DC 146	0.800
DC 150	5.000
DC 151	3.000
TOTAL	24.250

In ceea ce priveste lungimea drumurilor orasenesti si comunale asfaltate si pietruite din Costesti, situatia la 2008 se prezinta astfel:

Localitate	Lungime drumuri pietruite (km)	Lungime drumuri asfatate (km)
Brosteni	3.475	2.335
Podu Brosteni	1.850	0.200
Smei	1.700	0.000
Parvu Rosu	9.080	0.000
Starci	5.500	0.000
Costesti (inclusiv cartierele Telesti si Zorile)	14.395	8.200
TOTAL	36.000	10.735

Sursa: HG 447/2002 privind atestarea bunurilor apartinand domeniului public al judetului Arges, precum si a municipiilor, oraselor si comunelor din judetul Arges, cu modificarile si completarile ulterioare

Se impune realizarea unui drum de centura in partea de vest a orasului la limita zonei industriale. Aceasta va deservi zona industriala si va oferi protectie fata de eventualele inundatii ale raului Teleorman. In plus, ar ajuta la decongestionarea traficului de tranzit in zona centrala a orasului.

De asemenea, este necesara modernizarea strazilor principale existente, a strazilor secundare, a drumurilor si trecerea acestora de la profil de drum la cel de strada si amenajarea intersectiilor noi create.

Pentru circulatia de tranzit este necesara executarea unui inel format din strazile Progresului, Targului, centura (zona industriala) si pasajul de cale ferata sau str. Biserica Noua.

In 2008, cu fonduri de la Guvern, s-au executat lucrari de turnare covor asfaltic pe strazile Biserica Noua, Pietii, Morii, Margaritarului din oras Costesti.
De asemenea, s-a intocmit Studiu de Fezabilitate si Proiect Tehnic pentru reabilitarea strazii Progresului, urmand contractarea lucrarilor de executie.

Alimentarea cu apa

Orasul Costesti are alimentarea cu apa asigurata in proportie de peste 100% din subteran, prin 17 puturi forate la 150 m adancime, amplasate atat in perimetrul orasului cat si in afara orasului, spre Serboeni.

Debitul de captare instalat este de 76l/s, iar debitul mediu captat nu depaseste 35,5 l/s.

Catre finele anului 2007 s-a finalizat proiectul de extindere retea distributie apa potabila in cartierul Telesti, proiect finantat din surse de la bugetul local, in valoare totala de 467.815 lei.

In 2007 Ministerul Mediului si Dezvoltarii Durabile a aprobat finantarea proiectului „*Extindere retea distributie apa potabila in cartierul Zorile si retehnologizare si completare statie de epurare, oras Costesti, judetul Arges*”.

Valoarea totala a investitiei se ridica la 5.014.146 euro, din care 2.045.000 euro (306.750 euro autoritatile locale + 1.738.250 euro grant ISPA) pentru apa potabila si 2.969.146 euro (445.372 euro autoritatile locale + 2.523.774 euro grant ISPA) pentru canalizare. Investitia are termen de finalizare anul 2010 si inseamna pentru infrastructura orasului, cea mai importanta realizare, fiind schimbate toate tevile de alimentare cu apa potabila si cele de canalizare.

De asemenea, in ianuarie 2008 Consiliul Judetean Arges a semnat o asociere cu orasul Costesti in vederea realizarii obiectivului de investitie „Alimentare cu apa – localitatea Smei”.

Astfel, lungimea retelei de apa potabila a crescut in prezent fata de anul 2000, de la cca. 19 km la 21 km conducte de alimentare.

Pentru localitatile Brosteni, Laceni si Podu Brosteni se va realiza un sistem centralizat de alimentare cu apa pentru o cerinta de apa de 3,2 l/s prin realizarea unui put forat la medie adancime si inmagazinarea intr-un rezervor de 150 mc si o statie de pompare cu hidrofor ce va asigura apa intr-o retea de distributie de tip ramificat.

Pentru localitatea Stirci, cerinta de apa este de 0,86 l/s si se propune alimentarea cu apa din reseaua de distributie a apei a orasului Costesti, prin intermediul unei statii de pompare, in extindere din cartierul Zorile.

Pentru localitatea Parvu Rosu, cerinta de apa este de 2 l/s, astfel s-a realizat un sistem propriu de alimentare cu apa de aproximativ 5 km, constand dintr-un put forat de adancime medie, un rezervor de inmagazinare de 100 mc cu statie de hidrofor, ce va asigura apa intr-o retea de distributie tip ramificat.

Canalizare

Orasul Costesti dispune de un sistem de canalizare mixt (zonele centrale cu densitate mare - sistem unitar si zonele cu populatie redusa - sistem separativ). Reteaua de canalizare are o lungime totala simpla de 11,3 km, avand un grad de echipare de cca.39%. Gradul de racordare a populatiei la reseaua de canalizare era in anul 1997 de cca.40%. Din punct de vedere al starii fizice instalatiile prezinta un grad de uzura in proportie de cca. 10%.

Orasul dispune de o statie de epurare de tip mecano - biologic, avand capacitatea de 86 l/s. Gradul de uzura al instalatiilor este de cca.40%.

Gradul de asigurare a capacitatii necesare pentru epurarea debitelor de ape uzate este de 100%, desi in etapa actuala statia de epurare functioneaza cu cca. 40% din capacitate.

Conform Planului Urbanistic General 2002, pana in anul 2012, pentru asigurarea conditiilor de claritate a apelor evacuate in raul Teleorman se impune realizarea urmatoarelor investitii:

- reabilitarea retelei de canalizare (grad de uzura in proprtie de cca. 10%);
- extinderea retelei de canalizare a orasului in vederea cresterii gradului de racordare a populatiei la cca.80%;
- lucrari de retehnologizare la statia de epurare a orasului.

Energie electrica

Orasul Costesti si localitatile apartinatoare sunt integral electrificate. Sistemul Energetic National (SEN), prin distributia si amplasarea posturilor de transformare, asigura alimentarea cu energie electrica atat a locuintelor si a dotarilor social-culturale, cat si a iluminatului public aferent orasului Costesti si localitatilor componente.

Alimentarea cu energie electrica se realizeaza prin linii de transport si distributie racordate la statia de transformare 110/20 kV Costesti si statia 220/110/20 kV Pitesti Sud. Sursa de alimentare pentru consumatorii casnici si tertari o constituie cele doua linii de 20 kV Pitesti Sud - Costesti, Costesti - Bradu.

Ca urmare a densificarii localitatii, prin construirea de gospodarii noi, de dotari sociale noi, instalatii de alimentare cu apa, gaze si canalizare, introducerea sistemului de antena RTV in cablu, este necesara dezvoltarea si extinderea retelelor electrice existente. Ca urmare a prevederilor de urbanizare generala a orasului Costesti sunt necesare urmatoarele prioritati:

- realizarea racordurilor electrice la gospodarii noi;
- inlocuirea bransamentelor necorespunzatoare cu conducte coaxiale si Introducerea de B.M.P (Bloc Masura si Protectie) la locuinte si dotari;
- introducerea de retele trifazice pentru micșorarea pierderilor de putere si tensiune, pentru realizarea tensiunilor corespunzatoare la capat de retea.

Retele de telecomunicatii

In prezent instalatiile de posta si telecomunicatii ale orasului Costesti sunt deservite de o centrala automata ALCATEL 1500 numere, amplasata in incinta PTTR-ului. Pentru viitor sunt necesare urmatoarele investitii:

- Extinderea liniilor de telecomunicatii
- Bransamente noi de telecomunicatii mai ales in satele componente orasului Costesti.
- Amenajari si reparatii in retelele de telecomunicatii existente, in sensul inlocuirii retelelor de telecomunicatii de pe stalpi de lemn pe stalpi de beton.

Este necesara distributia semnalelor RTV in cabluri care sa cuprinda zona urbana.

Retelele telefonice vor fi modernizate pe o lungime de 4,0 km si extinse cu cca.3 km.

De asemenea, Primaria poate pune la dispozitia proprietarilor de retea telefonica mobila, teren pentru amplasarea de grup releu pentru telefoane mobile de care sa beneficieze si zona urbana.

Alimentare cu gaze

Prin Hotararea de Guvern a Romaniei nr.423/18.07.1994 s-a aprobat infiintarea distributiei de gaze naturale in localitatea Costesti, jud. Arges cu debit aprobat de 5328 mcN/h. De asemenea Consiliul Interministerial de Avizare cu nr.239/1994 a aprobat obiectivul de investitii privind

Introducerea retelei de distributie gaze in orasul Costesti a inceput in 1994. A fost necesara amplasarea unei statii de filtrare - reglare - masurare - predare in satul Brosteni, in vecinatatea conductei de gaze presiune inalta cu racordare din aceasta. Acest obiectiv de investitii a fost realizat in totalitate unde exista posibilitatea furnizarii gazelor pt. populatie pe tronsonul de retea distributie de cca.5,5 km. Reteaua de distributie gaze pe aceasta lungime a fost executata pe DN 65 A Pitesti - Alexandria incepand din anul

1996 si are capacitatea de a prelua necesarul de gaze pentru localitatile subordonate orasului Costesti, Brosteni, Telesti, Podul Brosteni, orasul propriu-zis Costesti.

Conducta principala de distributie a fost executata pe intreaga suprafata a centrului orasului, pana in zona de locuinte de pe strada Alexandriei. Astfel, toate cele 1560 de apartamente beneficiaza de alimentare cu gaze naturale. In 2008 s-au executat si lucrari de extindere a retelei de gaze pe strazile Pitesti si Raului. Pentru anii urmatiori se are in vedere extinderea retelei de gaze naturale si in alte zone ale orasului Costesti: zona de sud, cartierul Zorile, satul Podu Brosteni.

Statia de reglare-masurare si retelele de distributie gaze au capacitatea de a prelua tot necesarul de gaze pentru populatie, obiectivele social culturale, industriale.

Gospodarirea apelor

Orasul Costesti este amplasat pe cursul superior al raului Teleorman, afluent al raului Vedea. Valea Teleormanului este cea mai importanta vale din intreg teritoriul, avand o lunca lata de 300-500 m si versantul drept foarte abrupt (panta 25-35%) si cel stang ceva mai lin (panta de 12-18%, local 18-25%).

Din punct de vedere al lucrarilor hidrotehnice raul Teleorman nu a avut prevazute lucrari de amenajare hidrotehnica. Exista riscul ca in urma inundatiilor, datorita lipsei lucrarilor de aparare de mal si indiguiri, la debitul cu asigurarea de 1%, raul Teleorman sa se reverse pe ambele maluri pe tot sectorul administrativ - teritorial al orasului Costesti. Antecedente exista, la inundatia din anul 1995 au fost afectate 20 de gospodarii, 3 obiective social-economice, 3 poduri si podete si inundate 947 ha terenuri agricole in extravilan.

Se impune intocmirea unor studii de inundabilitate care sa stabileasca in functie de importanta obiectivelor ce trebuiesc aparate, masurile si lucrarile necesare de aparare contra inundatiilor.

Administratia Nationala Apele Romane a demarat deja un program de amenajare impotriva inundatiilor a raului Teleorman, Cotmeana, Vedea si Vadita.

In urma efectuarii unor expertize, helesteele din Telesti si Starci au fost clasate ca zone cu risc de inundabilitate medii, de aceea este necesara demararea unor proiecte de amenajare a celor doua heleste, prin consolidari de canale si maluri, dar este prevazuta si amenajarea acestora in scop recreativ, prin crearea de alei, piste de bicicleta, dotari cu bancute,etc.

2.7. Economia

Aspecte economice generale

In decursul anilor economia locala nu a avut o evolutie uniforma, liniara, ci a inregistrat ca orice economie fluctuanta, si cresteri si reduceri, dar si stagnari. Daca inainte de 1989 era in floritoare, imediat dupa Revolutie a avut probleme in restructurarea ceruta de noile realitati economice. In conditiile in care societatile de stat si-au redus mereu personalul si activitatile, orasul si-a regasit resursele de dezvoltare economica in initiativa privata, dovada fiind multitudinea societatilor comerciale care activeaza in oras.

Datorita politicilor publice din ultimii ani, relansarea cresterii economice si a cresterii nivelului de trai au devenit prioritati nationale, iar in acest context, continuitatea la nivel teritorial a acestor politici, implicarea factorilor locali si a reprezentantilor societatiilor private au devenit din ce in ce mai stringente in procesul de elaborare si realizare a programelor de dezvoltare economica indiferent daca resursele financiare sunt asigurate din fonduri guvernamentale, din fonduri private interne sau prin cofinantari si imprumuturi externe.

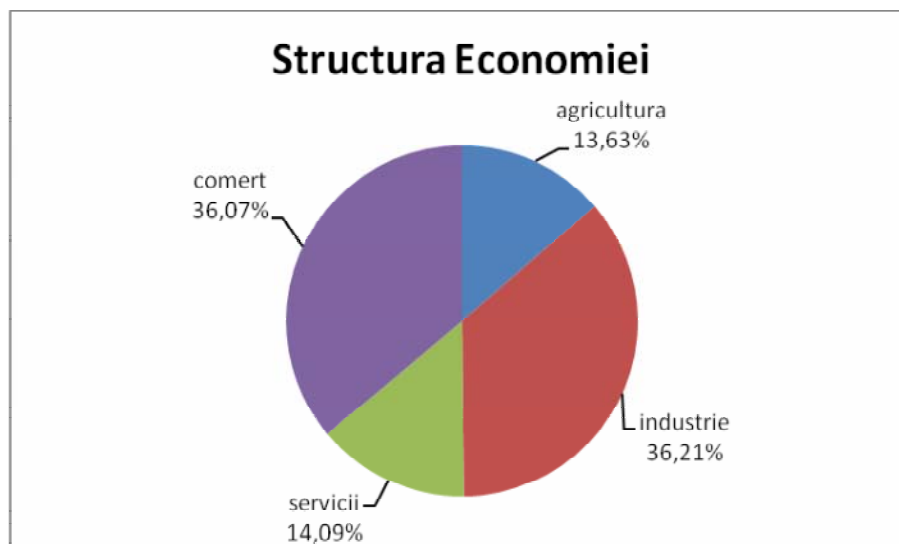
In prezent, economia locala este reprezentata de un numar de 183 societati comerciale, 185 persoane fizice autorizate si 19 asociatii familiale profilati pe diferite domenii de activitate.

La nivelul orasului activitatea economica se axeaza pe urmatoarele domenii: industrie, agricultura, prestari servicii si comert.

Conform surselor Ministerului Economiei si Finantelor, cifra de afaceri globala inregistrata la nivelulul orasului Costesti, de catre societatile care isi desfasoara activitatea pe raza localitatii s-a ridicat la 135.125.951 lei in anul 2007.

Nr.crt	Ramura economica	CA globala	Pondere %
1	Agricultura	18.422.066	13,63
2	Industrie	48.917.450	36,21
3	Prestari Servicii	19.042.389	14,09
4	Comert	48.744.046	36,07
TOTAL		135.125.951	100,00

Asa cum indica datele prezentate, principalele ramuri economice din localitatea Costesti sunt: industria cu 36,21%, comertul 36,07%, prestarile de servicii 14,09% si agricultura 13,63%.



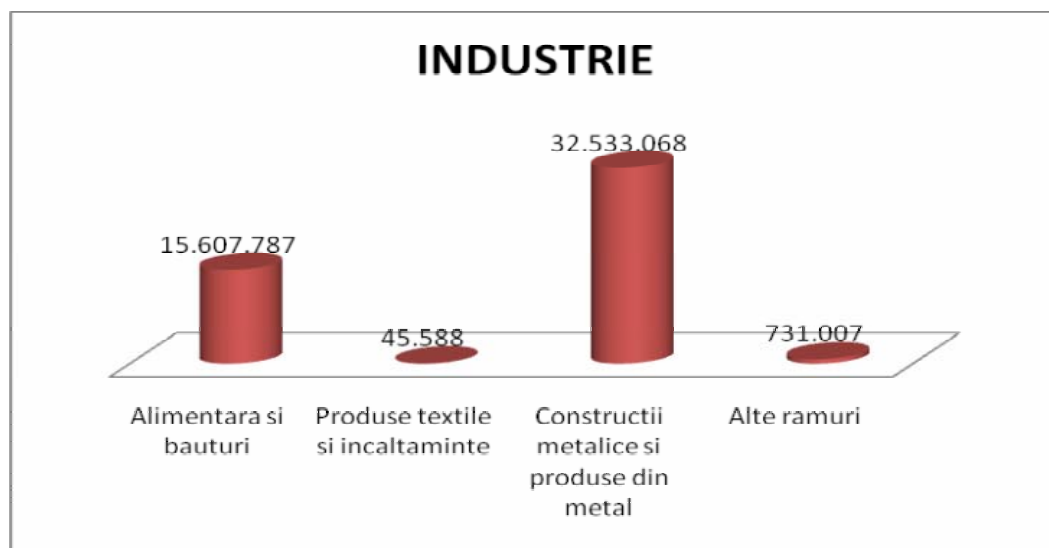
2.7.1. Industria

Industria este cea mai dezvoltata ramura economica din orasul Costesti, fiind reprezentata de 21 societati comerciale, din care: 2 nou infiintate in anul 2008, 4 inchise temporar si 15 care si-a desfasurat activitatea si in anul anterior.

In anul 2007 cifra de afaceri de realizata de societatile care isi desfasoara activitatea in cadrul acestei ramuri economice s-a ridicat la 48.917.450 lei.

Nr.crt	Activitatea desfasurata	CA industrie	Pondere %
1	Alimentara si bauturi	15.607.787	31,91
2	Produse textile si incaltaminte	45.588	0,09
3	Constructii metalice si produse din metal	32.533.068	66,51
4	Alte ramuri	731.007	1,49
TOTAL		48.917.450	100,00

Activitatile industriale cele mai bine reprezentate la nivelul orasului sunt : constructiile metalice si produsele din metal cu 66,51% si productia de produse alimentare si bauturi, reprezentata de 31,91%.



Primele trei societati din Costesti care isi desfasoara activitatea in acest domeniu sunt:

- S.C. COMEFIN S.A. – productia de piese si accesorii pentru autovehicule; *este societatea care a inregistrat cea mai mare cifra de afaceri in anul 2007 la nivelul Orasului Costesti.
- S.C. LACTAG S.A – fabricarea produselor lactate si a branzeturilor;
- S.C. FINEX S.R.L. – fabricarea de suruburi, buloane, piese metalice.

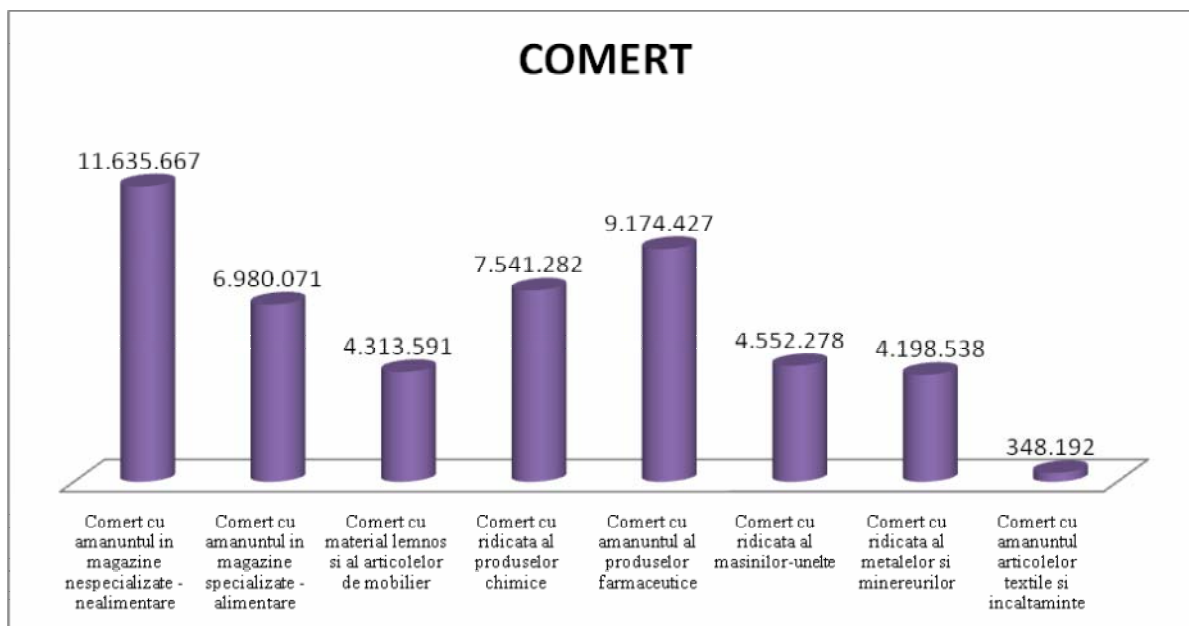
Aceasta ramura economica asigura cea mai mare parte a locurilor de munca din oras.

2.7.2. Comertul

Comertul, a doua ramura economica importanta din oras, numara in prezent 98 de societati comerciale, din care: 4 nou infiintate in anul 2008, 19 inchise temporar si 75 care si-au desfasurat activitatea in si anul 2007. Cifra de afaceri realizata de aceste societati in anul 2007 a fost de 48.744.046 lei.

Nr.crt	Activitatea desfasurata	CA comert	Pondere %
1	Comert cu amanuntul in magazine nespecializate - nealimentare	11.635.667	23,87
2	Comert cu amanuntul in magazine specializate – alimentare	6.980.071	14,33
3	Comert cu material lemnos si al articolelor de mobilier	4.313.591	8,85
4	Comert cu ridicata al produselor chimice	7.541.282	15,47
5	Comert cu amanuntul al produselor farmaceutice	9.174.427	18,82
6	Comert cu ridicata al masinilor-unelte	4.552.278	9,34
7	Comert cu ridicata al metalelor si minereurilor	4.198.538	8,61
8	Comert cu amanuntul articolelor textile si incaltaminte	348.192	0,71
TOTAL		48.744.046	100,00

Cele mai bine reprezentate activitati de comert la nivelul orasului sunt: comertul cu amanuntul in magazine nespecializate-nealimentare 23,87%, comertul cu amanuntul al produselor farmaceutice 18,82%, comertul cu produse chimice 15,47%, urmat la mica distanta de comertul cu amanuntul in magazine specializate-alimentare 14,33%.



Primele trei societati din oras care isi desfasoara activitatea in comert sunt :

- S.C. FRUCTIGENA S.R.L. – comert cu ridicata a produselor chimice;
- S.C. FARM ZOO STAR S.R.L – comert cu amanuntul a produselor farmaceutice;
- S.C. PUFU S.R.L – comert cu ridicata specializat de produse alimentare.

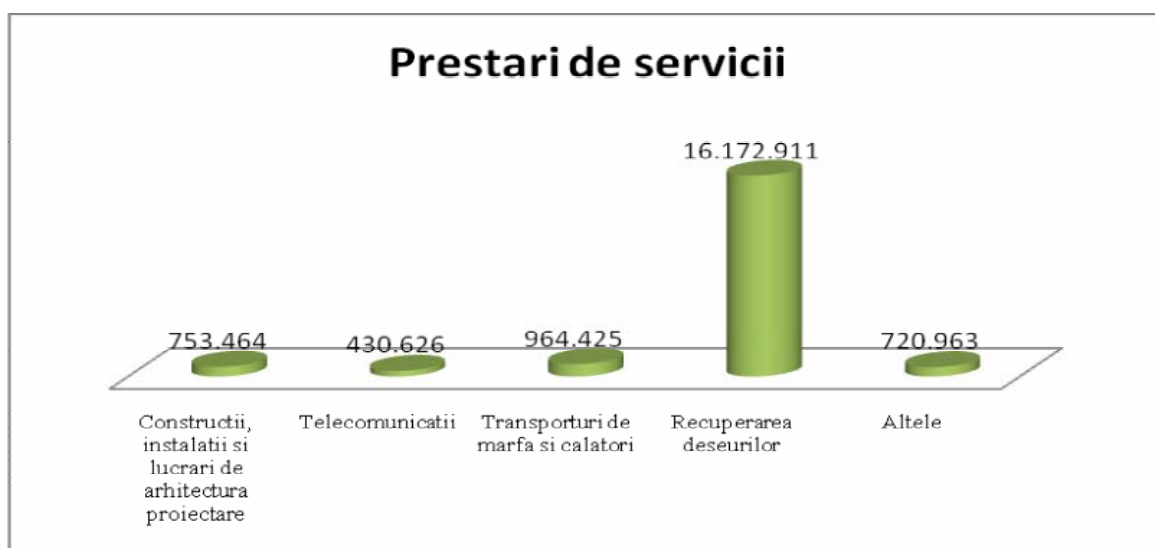
2.7.3. Prestari de servicii

Ramura *prestari servicii* a reusit in ultima perioada sa devanseze ramura de agricultura inregistrand la nivelul anului 2007 o cifra de afaceri de 19.042.389 lei. In cadrul acestei ramuri sunt inregistrate 41 de societati comerciale, din care 4 nou infiintate, 8 inchise temporar si 29 societati cu activitate desfasurata si in anul anterior, 2007.

Nr.crt	Activitatea desfasurata	CA prestari servicii	Pondere %
1	Constructii, instalatii si lucrari de arhitectura proiectare	753.464	3,96
2	Telecomunicatii	430.626	2,26
3	Transporturi de marfa si calatori	964.425	5,06

4	Recuperarea deseurilor	16.172.911	84,93
5	Altele	720.963	3,79
TOTAL		19.042.389	100,00

De departe cea mai reprezentativa activitate din cadrul sectorului de prestari servicii este cea de recuperare a deseurilor cu 84,93%, urmata la mare distanta de transporturile de marfa si calatori cu 5,06% si reprezentata cu 3,96% este activitatea de constructii, instalatii si lucrari de arhitectura si proiectare.



Societatea cu cea mai mare cifra de afaceri inregistrata in anul 2007 in cadrul acestei ramuri economice este societatea S.C. NO PROBLEM METAL 2004 S.R.L. care desfasoara activitati de recuperare a deseurilor si resturilor metalice reci.

2.7.4. Agricultura

Inca din cele mai vechi timpuri agricultura a fost practicata in aceste locuri, specificul zonei fiind preponderent agricol. De la prima atestare documentara, anul 1552, Costestiul era un sat liber de mosneni, nedepasind 30 – 40 case , iar ocupatia principala a acestora era agricultura - cultivarea plantelor si cresterea cornutelor mari. Plugul cu care

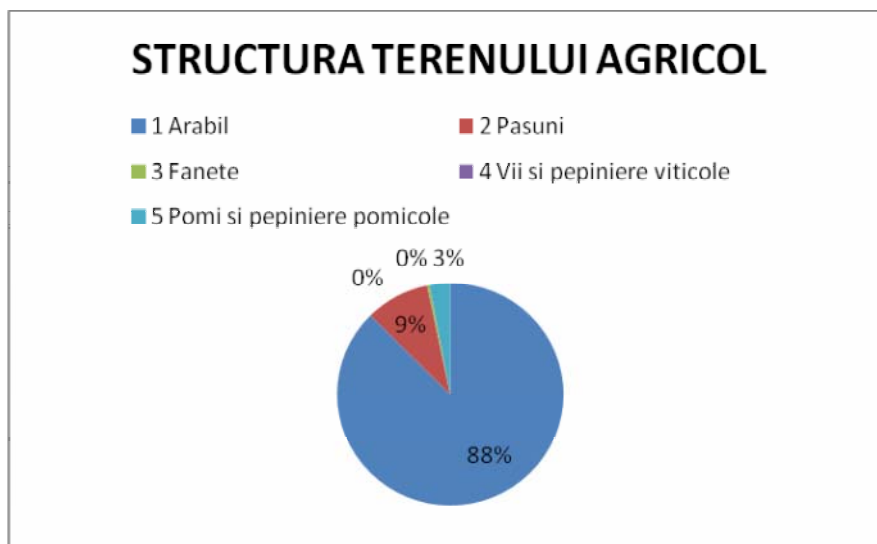
se face „calcarea” pamantului era tractat de boi. Principalele culturi in aceasta perioada erau graul de primavara (hrisca), graul de toamna, mei, ovaz, orz, si porumb. Majoritatea locuitorilor erau si crescatori de animale, iar in ograzile lor isi gaseau locul cai, boi, vaci, oi si capre.

Agricultura a trecut prin multe incercari de-a lundul timpului, inasa reusit sa reziste pe aceste meleaguri. In ultimii ani, agricultorii s-au confruntat cu cele mai mari probleme meteorologice din ultima jumatate de secol, avand parte atat de inundatii, cat si de seceta prelungita. Aceste conditii meteorologice extreme au avut efecte negative asupra productiei vegetale obtinuta la hectar care a scazut dramatic, lucru observat si la nivelul efectivelor de animale care au urmat acelasi trend din cauza lipsei furajelor si nutreturilor.

a) Suprafata agricola, dupa modul de folosinta

Suprafata agricola a Orasului Costesti este de 7.533 hectare si reprezinta 69,3% din suprafata totala a orasului.

Nr.crt	Structura	Suprafata (ha)	Pondere %
1	Arabil	6.595	87,55
2	Pasuni	689	9,15
3	Fanete	27	0,36
4	Vii si pepiniere viticole	0	0,00
5	Pomi si pepiniere pomicole	222	2,95
TOTAL Teren Agricol		7.533	100,00



Terenul agricol este predominant arabil, reprezentand 87,55% din totalul suprafetei agricole.

Fondul forestier este alcatuit dintr-o suprafata de 1.575 hectare, reprezentand 14,60% din totalul suprafetei orasului si este reprezentata de paduri si alte terenuri cu vegetatie forestiera.

Suprafata impadurita pe teritoriul orasului Costesti este de 485 ha, din care 245 ha sunt situate pe terenuri plane, iar restul de 240 ha sunt pe terenuri in panta de 15-30⁰. Vegetatia din zonele impadurite este formata in principal din garnita, salcam, frasin, tei, stejar canadian, artar si arbusti. Suprafetele situate pe pante mai mari de 20⁰ sunt supuse fenomenului de eroziune in anii ploiosi, cand precipitatiile depasesc 60-70 l/m² intr-o perioada scurta de timp, acest lucru fiind intalnit in trupurile de padure Smei – 25 ha, Starci – 10 ha si Costesti – 7 ha. Din aceasta cauza, o parte din vegetatia forestiera a fost distrusa.

Pe langa conditiile climatice extreme, la distrugerea vegetatiei forestiere participa atat nevoia populatiei de lemn, zona Costesti fiind deficitara in paduri. Aceasta situatie impune necesitatea impaduririi in special a zonelor Telesti si Zorile.

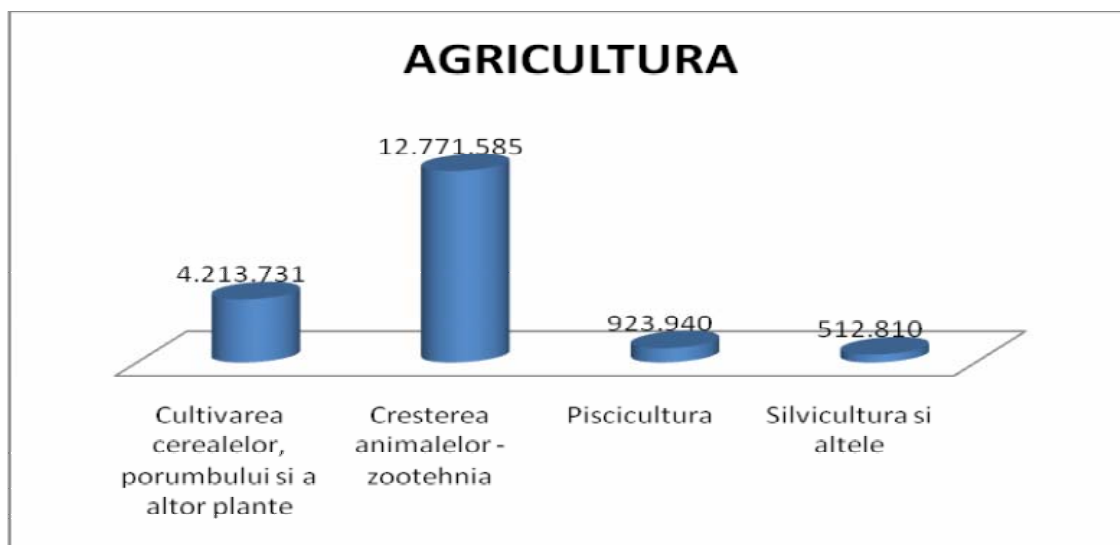
Luciul de apa care se afla pe intinderea Costestiului este de 63 hectare, reprezinta 0,50% din suprafata totala a orasului si este alcatuit din ape curgatoare si balti.

b) Numarul de exploataii agricole si productia pe ramuri agricole

Numarul exploataiilor agricole inregistrate in prezenta la nivelul localitatii este de 23, din care: 5 inchise temporar. Cifra de afaceri realizata de aceste societati in anul 2007 a fost de 18.422.066 lei.

Nr.crt	Activitatea desfasurata	CA agricultura	Pondere %
1	Cultivarea cerealelor, porumbului si a altor plante	4.213.731	22,87
2	Cresterea animalelor – zootehnia	12.771.585	69,33
3	Piscicultura	923.940	5,02
4	Silvicultura si altele	512.810	2,78
TOTAL		18.422.066	100,00

Cea mai reprezentativa activitate desfasurata in agricultura o reprezinta cresterea animalelor 69,33%, urmata de cultivarea cerealelor, porumbului si a altor plante 22,87%, piscicultura 5,02%, urmata de silvicultura si altele 2,78%.



Cele mai importante exploataii agricole care isi desfasoara activitatea pe raza localitatii Costesti sunt :

- S.C. AVICOLA COSTESTI S.A. – cresterea porcinelor;
- S.C. MUNTENIA COSTESTI S.A. – productia si conservarea carni;
- S.C. ANEMONA & OVIDIU S.R.L. – cultivarea cerealelor, porumbului si a altor plante.

Din cauza problemelor economice aparute in agricultura, unele din exploataiile agricole au fost nevoite sa se adapteze la cerintele pietii pentru a supravietui si din acest motiv, o parte dintre acestea s-au reprofilat. Un exemplu il constituie S.C. AVICOLA COSTESTI S.A, care dupa cum indica denumirea sa, avea ca obiect de activitate principal cresterea pasarilor si productia de carne de pasare si de oua. Ulterior aceasta s-a reprofilat pe cresterea porcinelor. Schimbarea activitatii societatii a avut un efect benefic, reusind sa faca fata concurentei de piata si chiar sa inregistreze cele mai bune rezultate financiare din agricultura la nivelul orasului.

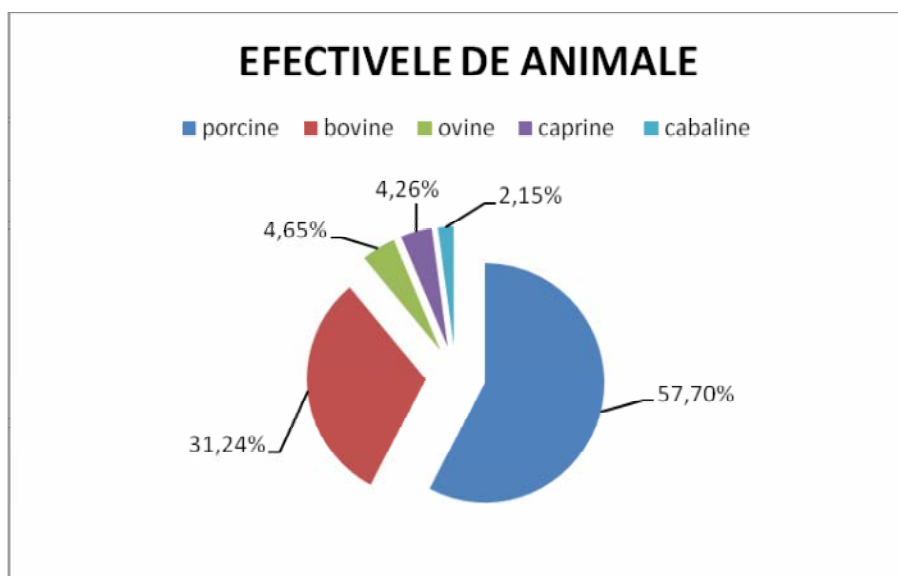
Cresterea porcinelor reprezinta in momentul de fata principala activitatea agricola din acest oras.

c) Efectivele de capete si Productia animala

Efectivele de animale la nivelul Orasului Costesti se ridica la un numar de 5.678 capete.

Nr.crt	Categorie	Numar capete	Pondere %
1	Porcine	3.276	57,70
2	Bovine	1.774	31,24
3	Ovine	264	4,65
4	Caprine	242	4,26
5	Cabaline	122	2,15
TOTAL		5.678	100,00

Efectivele de animale la nivelul Orasului Costesti sunt structurate pe cinci categorii: porcine 58%, bovine 31%, ovine 5%, caprine 4% si cabaline 2%.



Pentru fiecare stat membru, Uniunea Europeana asigura protectia produselor traditionale, cu conditia sa se respecte anumite criterii stabilite de cadrul legislativ european, norme care au fost implementate de Ministerul Agriculturii, Padurilor si Dezvoltarii Rurale (MAPDR) din martie, 2007. Producatorii traditionali din Romania pot solicita protectie Uniunii Europene pentru produsele comercializate pe piata comunitara. In Arges au fost identificate peste 100 de produse traditionale, cele mai multe fiind produse din lapte.

La nivelul Orasului Costesti au fost identificate trei astfel de produse traditionale : telemea de oaie de Costesti, telemea de capra de Costesti si urda de oaie de Costesti.

2.8. Mediul inconjurator

2.8.a. Apa

Evaluarea calitatii apelor aferente orasului Costesti se refera atat la apele subterane, cat si la apele de suprafata – exploatabile sau uzate. Aceasta evaluare este relevanta in mod special fata de actiunea de exploatare a apelor pentru consum uman si, astfel, fata de asigurarea sanatatii umane.

Apele subterane

Conform Planului judetean de gestionare a deseurilor pentru judetul Arges 2008-2013, alimentarea cu apa din profunzime a orasului Costesti se face in prezent prin 17 puturi, forate la 150 m adancime, amplasate atat in perimetrul orasului cat si in afara orasului. Puturile nu au perimetru sanitar de protectie.

Prelucrarea apei se face prin dezinfectie, eficienta biologica a treptelor de tratare a apei fiind de 100%.

Apele de suprafata

Raul Teleorman

Raul Teleorman strabate orasul Costesti prin partea de vest. Acesta izvoraste din zona de dealuri a localitatii Slatioara de langa Pitesti si aduna toata retea hidrografica din zona de campie. Raul Teleorman face parte din bazinul hidrografic al raului Vedea, bazinul propriu avand o suprafata de 1400 km².

2.8.b. Aer

In orasul Costesti, factorul de mediu “aer” nu este supus unor surse importante de poluare, in primul rand datorita tipurilor de sectoare industriale prezente si a modului in care se deruleaza activitatile de agricultura de subzistenta in teritoriu.

2.8.c. Deseuri

In ceea ce priveste managementul deseurilor solide, in judetul Arges acesta este deficitar din punct de vedere al protectiei mediului. Nu respecta legislatia romana in vigoare cu privire la protectia mediului si nu este in concordanta cu directivele Uniunii Europene.

In prezent, colectarea si transportul deseurilor se face numai in zona urbana a judetului Arges (deservind 340.000 locuitori), iar in zona rurala aceste servicii sunt practic inexistente. In municipii si orase, serviciile pentru gestionarea deseurilor sunt realizate doar de companii specializate si ADP-urile primariilor locale, asa cum se intampla si in Costesti.

Deseurile municipale

Deseurile biodegradabile din deseurile municipale solide provin din diferite surse, cum sunt:

- deseuri biodegradabile si similare din gospodarii,
- fractii colectate separat de hartie si carton, lemn, unele textile si alte fluxuri de deseuri provenite din: pietele, curatatul strazilor si din parcuri si gradini

Pentru judetul Arges nu sunt date masurate in mod statistic sau studii de detaliu.

Din acest motiv vom folosi ipotezele de lucru de la nivel regional sau national.

In PRGD-urile elaborte in anul 2006, pentru prognoza de generare a deseurilor biodegradabile municipale, procentele pentru continutul de deseuri biodegradabile utilizate sunt:

- 95% pentru deseurile din parcuri si gradini;
- 90% pentru deseurile din pietele;
- 20% pentru deseurile stradale.

Ponderea deseurilor biodegradabile in deseurile municipale se prezinta astfel:

Tipuri deseuri	Ponderea deseurilor biodegradabile in deseurile municipale (%)
Deseuri municipale (deseuri menajere si asimilabile din comert, industrie, institutii, din care:	
Deseuri menajere	
Urban	60
deseuri alimentare si de gradina	50
hartie+carton, lemn, textile	10
Rural	75
deseuri alimentare si de gradina	68
hartie+carton, lemn, textile	7
Deseuri asimilabile din comert, industrie, institutii	25
Deseuri din gradini si parcuri	95
Deseuri din pietele	80
Deseuri stradale	20
Deseuri generate si necolectate	
Urban	60
deseuri alimentare si de gradina	50
hartie+carton, lemn, textile	10
Rural	75
deseuri alimentare si de gradina	68
hartie+carton, lemn, textile	7

Sursa: Planul judetean de gestionare a deseurilor pentru judetul Arges 2008-2013

S-a estimat ca in cazul deseurilor generate si necolectate din mediul urban, deoarece zonele nedeservite sunt cele periurbane, compozitia deseurilor generate este asemanatoare celei din zonele rurale. Cantitatile de deseuri biodegradabile municipale se calculeaza pe baza prognozei de generare a deseurilor municipale si tinand seama de ponderea deseurilor biodegradabile in deseurile municipale.

Operatorul de salubritate din orasul Costesti este Servicul Apa Canal Gunoi Costesti, administrator/propietar fiind Consiliul Local Costesti. Pentru colectarea deseurilor se utilizeaza autocontainer, in timp ce in localitatile apartinatoare nu se colecteaza deseurile.

Conform situatiei actuale, depozitele existente in municipiile si orasele judetului Arges, in marea lor majoritate, au capacitatea de depozitare epuizata, cu exceptia depozitului de la Mioveni, iar in majoritatea localitatilor prezinta caracter de hazard. Astfel, depozitele existente prezinta:

- risc major asupra sanatatii umane;
- nu respecta prevederile legislative romane si ale Directivelor Cadru ale Uniunii Europene;
- reprezinta o problema foarte grava de mediu in ceea ce priveste poluarea aerului, poluarea apelor subterane si poluarea cursurilor de apa de suprafata.

Depozit denumire	Cantitate deseuri depozitate (tone)					capacitate disponibila (mc) 2005
	2001	2002	2003	2004	2005	
Depozit Albota	83521.17	85934.00	100083.00	92399.40	261512.39	epuizat
Platou Grui Campulung	24205.00	25161.00	11662.00	12420.00	24923.00	epuizat
Curtea de Arges (Tigveni)	36712.00	18858.00	30940.00	15500.00	14843.00	epuizat
Costesti (Tarscov)	2745.50	3550.00	2165.00	2546.00	2138.00	epuizat
Topoloveni	2200.00	2260.00	2695.00	2374.19	2863.00	epuizat
Mioveni (Racovita)	10491.00	8880.00	9820.00	6300.00	19980.00	10000
TOTAL depozitat	159874.67	144643.00	157365.00	131539.59	326259.39	

Sursa: Planul judetean de gestionare a deseurilor pentru judetul Arges 2008-2013

In ceea ce priveste depozitul de deseuri din Costesti, deschis in anul 1992 pe o suprafata de 2,5 ha, are in prezent capacitatea disponibila (mc) de depozitare epuizata. Conform HG 349/21 aprilie 2005, depozit neconform de deseuri din Costesti trebuie sa-si sisteze depozitarea pana in anul 2010.

Deseuri din echipamente electrice si electronice (DEEE)

Conform Planului judetean de gestionare a deeurilor pentru judetul Arges 2008-2013, tipurile de deseuri de echipamente electrice si electronice sunt: tuburi fluorescente si alte deseuri cu continut de mercur, echipamente electrice si electronice casate.

Cantitatea de DEEE ce trebuie colectata incepand cu 2006 a fost stabilita, pentru statele membre, la 4 kg/locuitor si an. Avand in vedere imposibilitatea atingerii acesteia, Romania a solicitat o perioada de tranzitie de 2 ani. Motivele solicitarilor sunt legate in mod special de gradul mai scazut de dotare cu echipamente electrice si electronice al populatiei decat in vechile state membre, durata mai mare de utilizare a acestora din cauza nivelului veniturilor precum si faptul ca populatia care locuieste in zonele rurale are o pondere mai mare, ceea ce inseamna dificultati in crearea unei infrastructuri de colectare.

In Planul de Implementare a Directivei 2002/96, s-a agreat asumarea unor tinte intermediare anuale privind colectarea deeurilor din echipamente electrice si electronice de 2 kg/locuitor pe an 2006, 3 kg/locuitor pe an in 2007 si 4 kg/locuitor pe an incepand cu anul 2008.

Conform HG 448/2005 autoritatile locale au obligatia de efectua colectarea DEEE din gospodarii si de a organiza si opera punctele municipale de colectare a deeurilor de echipamente electrice si electronice (cf. OUG 61/2006, punctul 35, litera f)). Spatiile in care aceste deseuri vor fi colectate vor fi parte a unui punct de colectare pentru mai multe categorii de deseuri provenind din gospodariile populatiei si care nu pot fi gestionate ca deseuri menajere (ex.: mobila, anvelope, ulei uzat, etc.).

Preluarea DEEE colectate la punctele municipale precum si valorificarea lor trebuie asigurata de catre producatori, conform prevederilor art. 5 alin. 12 al HG 448/2005.

In judetul Arges este organizat sistemul de colectare DEEE de la populatie, in Costesti fiind infiintat prin Hotarare a Consiliului Local un punct de colectare in

zona serei orasului, destinat producatorilor de EEE din judet, dar care inca nu este functional.

In prezent, punctele de colectare functionale sunt unul in Pitesti, unul la Curtea de Arges si unul la Mioveni. Cantitatea de DEEE colectata in anul 2007 de primarii prin centrele de colectare si Campania Nationala de Colectare DEEE din noiembrie este de 27.096 tone.

Deseuri de origine animala

Desi Romania a fost „lovita” in ultima perioada de mai multe epidemii care pot fi transmise de la animale la om (gripa aviara, pesta porcina etc.), exista inca mari carente in privinta respectarii normelor de neutralizare a deseurilor de origine animala atat in Costesti, cat si in multe alte zone din tara.

Se impune realizarea unui sistem de colectare si neutralizare a acestor deseuri (cadavre sau resturi de cadavre etc.) asa cum cere legislatia Uniunii Europene si legislatia nationala in vigoare (Ordonanta nr.47/2005 privind reglementarile de neutralizare a deseurilor de origine animala).

Consiliile locale sunt responsabile de neutralizarea cadavrelor de animale provenite din gospodariile crescatorilor individuali de animale sau a celor gasite moarte pe teritoriul unitatii administrativ-teritoriale.

Primaria orasului Costesti intentioneaza sa dezvolte un proiect prin care fie sa achizitioneze o instalatie de incinerare autorizata, fie o camera frigorifica pentru depozitarea cadavrelor animaliere pana la ridicarea acestora de unitatea de ecarisaj specializata (Protan).

Pentru solutionarea problemelor existente, la nivelul judetului s-a incheiat un Acord de Asociere intre Consiliul Judetean Arges, SC Apa Canal 2000 si Consiliile Locale ale localitatilor Pitesti, Mioveni, Topoloveni, **Costesti**, Campulung, Curtea de Arges si Rucar si in Comitetul de Management ISPA din 08.11.2005 a fost aprobat de catre Comisia Europeana, **proiectul „Managementul Integrat al Deseurilor Solide in judetul Arges”**, solicitantul proiectului fiind Consiliul Judetean Arges. Valoarea totala a proiectului este de 40.000.000 EURO.

Se va desfasura pe 8 zone in care sunt implicate 102 localitati, dupa cum urmeaza:

- zona 1 – Curtea de Arges;
- zona 2 – Domnesti;
- zona 3 – Campulung;
- zona 4 – Rucar;
- zona 5 – Mioveni;
- zona 6 – Albota-Pitesti;
- zona 7 – Topoloveni;
- **zona 8 – Costesti.**

Proiectul este impartit in doua etape. Prima etapa, finantata prin fonduri ISPA, va cuprinde zonele cu cele mai urgente nevoi din punct de vedere al mediului: Zona Campulung, Zona Rucar, Zona Mioveni, Zona Pitesti, Zona Topoloveni.

Celelalte 3 zone ramase - Curtea de Arges, Domnesti si **Costesti** - vor fi incluse in etapa a II-a a proiectului, care va fi finantata din fonduri de coeziune. In prima etapa vor beneficia 475.900 locuitori, adica 73% din populatia judetului Arges.

Deoarece proiectele in derulare sau finantate prezentate nu acopera in totalitate managementul integrat al deseurilor din Costesti, dar si din intreg judetul Arges, se impune continuarea proiectelor in domeniu.

Plecand de la varianta separarii la sursa a deseurilor generate (H/C, plastic, sticla si menajer), ca fiind optima pentru managementul deseurilor, propusa de altfel prin Proiectul ISPA, pentru managementul deseurilor s-au identificat proiecte ale caror activitati vizeaza:

- dotarea cu vehicule pentru maturarea strazilor
- dotarea cu vehicule pentru transportul deseurilor periculoase
- constructie platforma de depozitare deseuri din constructii si demolari si instalatii de tratare aferente
- infiintare punct de colectare a deseurilor menajere periculoase, construirea unei statii de transfer, corelata cu anul de inchidere a depozitului existent

2.9. Turismul

In orasul Costesti aceasta ramura este foarte putin dezvoltata. Nu exista nicio structura de cazare care sa poata gazdui oaspeti ai orasului, participanti la evenimentele culturale si sociale organizate cu diferite ocazii. Avand in vedere numeroasele salbe de helestee din Costesti, dezvoltarea turismului de agrement ar fi un tip de turism care ar contribui la dezvoltarea orasului in viitor.

Raportandu-ne la distanta relativ redusa a orasului fata de principalele localitati cu potential turistic mare ale judetului Arges, se pot aminti urmatoarele obiective turistice:

Manastirea Curtea de Arges

este construita din piatra de Albesti, avand ca ctitor pe Neagoe Basarab (1512 - 1521) fiind una din cele faimoase monumente istorice din Romania. Faima sa este legata de legenda Mesterului Manole care este cunoscuta in toate lumea.



Transfagarasanul, cea mai mare constructie de acest fel din Romania, este situat la 2.034 m deasupra nivelului marii, cu un tunel cu lungimea de 845 m care trece pe sub Varfurile Negoiu si Moldoveanu, si care are o vedere pitoreasca asupra Vaii Argesului.

Barajul Vidraru este al 27-lea baraj ca inaltime din Europa si al 15-lea baraj in arc in anul intrarii in exploatare (1965).



Pestera Dambovicioara – este situata in partea sudica a Masivului Piatra-Craiului, zona Rucar, pe drumul spre Cabana Brusturet - Dambovicioara se caracterizeaza printr-un relief carstic variat, spectaculos.

Biserica Domneasca (Curtea de Arges) este construita de familia Basarab in secolul al XIV-lea; este o biserică bizantina clasica, monument de arta si arhitectura medievala romaneasca. Aici se gasesc fresce din diferite perioade de timp, dar cele mai de pret sunt cele care dateaza din timpul domnitorilor Vladislav I Vlaicu si Radu I. Manastirea Curtea de Arges, construita din piatra de Albesti, avand ca ctitor pe Neagoe Basarab



(1512 – 1521) este una din cele faimoase monumente istorice din Romania. Faima sa este legata de legenda Mesterului Manole care este cunoscuta in toate lumea;

Manastirea Corbii de Piatra aflata in comuna Corbi, pe soseaua Campulung-Domnesti, este un ansamblu partial rupestru din secolul XIV



(XVI); conform documentelor, manastirea Corbii de Piatra a fost reinfiintata in 1512 de Magdalina monahia, pe vremea domnitorului Neagoe Basarab (1512-1521). Biserica manastirii a fost sapata in stanca. Aceasta fiind insa din gresie, exista pericolul surparii din cauza arborilor care au crescut deasupra ei si care favorizeaza infiltrarile de apa. In rand cu biserica, sapat tot in stanca, se afla un spatiu amenajat ca un fel de tribunal in aer liber. Despre acesta exista marturii ca era folosit de Neagoe Basarab (autorul "Invataturilor lui Neagoe Basarab catre fiul sau Teodosie") pentru a face judecata publica in cauzele care erau de competenta sa. Biserica este deosebit de valoroasa, nu numai prin felul in care a fost implantata in stanca, ci si prin pictura care o impodobeste, despre care specialistii afirma ca este in cea mai pura traditie bizantina si ca dateaza din secolul al XIV-lea.

Forme de turism practicabile in judetul Arges

Turismul cultural-religios

Turism stiintific

Turism rural

Turismul cinegetic

Turismul de agrement

CAPITOLUL III

Analiza de situatie (analiza SWOT)

Analiza SWOT (puncte tari, puncte slabe, oportunitati si amenintari) reflecta capacitatea mediului intern al autoritatilor de a raspunde factorilor externi, in sensul fructificarii oportunitatilor si diminuarii amenintarilor.

SWOT reprezinta acronimul pentru cuvintele englezești „**Strengths**” (Forte, Puncte forte), „**Weaknesses**” (Slabiciuni, Puncte slabe), „**Opportunities**” (Oportunitati, Sanse) si „**Threats**” (Amenintari

Punctele forte reprezinta activitatile pe care orasul le realizeaza cel mai bine.

Punctele slabe ale orasului sunt caracteristici ale acesteia care ii determina un nivel de performante inferior.

Oportunitatile reprezinta factori de mediu externi pozitivi pentru oras, altfel spus sanse oferite de mediu, orasului, pentru a-si stabili o noua strategie sau a-si reconsidera strategia existenta, in scopul exploatarei profitabile a oportunitatilor aparute. „**Oportunitati**” exista pentru fiecare oras si trebuie identificate pentru a se stabili la timp strategia necesara fructificarii lor sau pot fi create, indeosebi pe baza unor rezultate spectaculoase ale activitatilor de cercetare-dezvoltare, adica a unor inovari de anvergura care pot genera chiar noi industrii sau domenii aditionale pentru productia si comercializarea de bunuri si servicii.

Amenintarile sunt factori de mediu externi negativi, cu alte cuvinte situatii sau evenimente care pot afecta nefavorabil, in masura semnificativa, capacitatea orasului de a-si realiza integral obiectivele stabilite, determinand reducerea performantelor economico-financiare.

Pentru a evidentia punctele tari, punctele slabe, oportunitatile si amenintarile comunei Balilesti, s-au efectuat analize SWOT pentru toate componentele situatiei actuale:

- Asezarea geografica si cadrul natural;
- Populatia si resursele umane;
- Infrastructura;

- Economie;
- Turism;
- Mediul inconjurator.

ASEZAREA GEOGRAFICA SI CADRUL NATURAL

Puncte tari	Puncte slabe
<ul style="list-style-type: none"> - Orasul este asezat in zona central-vestica a judetului, cu acces la cai de comunicatie rutiere si feroviare; - Distanta relativ redusa fata de autostrada Bucuresti – Pitesti si viitorul Coridor IV Paneuropean ; - Prezenta in apropiere a unor poli urbani: Pitesti (la 25 km) si Curtea de Arges (63 km) cu impact pozitiv asupra schimburilor comunitatii locale cu exteriorul (marfuri, educatie, locuri de munca, etc); - Asezarea orasului pe terasa, la o altitudine de 248 m ceea ce-i ofera protectie impotriva inundatiilor; - Existenta unor soluri cu permeabilitate redusa. 	<ul style="list-style-type: none"> - Surpari frecvente pe malurile raului Teleorman, acestea ducand la degradarea terenului si scoaterea lui din circuitul economic; - Eroziunea solului in anumite zone; - Defrisari necontrolate ale vegetatiei forestiere in anumite zone
Oportunitati	Amenintari
<ul style="list-style-type: none"> - Situarea orasului in Regiunea de dezvoltare Sud Muntenia, regiune care beneficiaza de sprijin financiar consistent pentru dezvoltare in perioada 2008-2013. 	<ul style="list-style-type: none"> - Posibile inundatii cauzate de defrisari necontrolate si surparea malurilor raului Teleorman - Extinderea fenomenului de eroziune a solului cu posibile consecinte grave pe termen lung.

INFRASTRUCTURA

Puncte tari	Puncte slabe
<ul style="list-style-type: none"> - Cai de acces satisfacatoare pana la cele mai importante localitati vecine; - Acces direct din oras la cai ferate importante ce fac legatura intre Pitesti si Craiova si respectiv Rosiori de Vede; - Statia de reglare-masurare si retelele de distributie gaze au capacitatea de a prelua tot necesarul de gaze pentru populatie, obiectivele social culturale, industriale; - Derularea de proiecte de infrastructura cu finantare din fonduri publice, implicit experienta in gestionarea de fonduri nerambursabile; 	<ul style="list-style-type: none"> - Nu toate localitatile apartinatoare sunt racordate la sistemul centralizat de alimentare cu apa si canalizare; - Reteaua rutiera si trotuarele din zonele periferice sunt degradate; - Sistem deficitar de distributie a energiei electrice in interiorul localitatilor apartinatoare (consum mare); - Lipsa unui inel de centura care sa descongessioneze traficul in centrul orasului.
Oportunitati	Amenintari
<ul style="list-style-type: none"> - Posibilitatea accesarii Programului Operational Regional pentru sprijinirea dezvoltarii infrastructurii la nivelul orasului, inclusiv prin proiecte integrate, axa 1, sub-domeniul centre urbane; - Posibilitatea accesarii de programe nationale de modernizare a infrastructurii; 	<ul style="list-style-type: none"> - Mentinerea interesului redus al investitorilor privati pentru demararea de afaceri in oras, din cauza infrastructurii neadecvate; - Degradarea infrastructurii existente; - Lipsa lucrarilor de amenajare hidrotehnica a raului Teleorman (aparare de mal si îndiguiri) poate avea ca rezultat revarsarea apelor pe ambele maluri, pe

	tot sectorul administrativ - teritorial al orasului
--	---

SERVICIILE COMUNITARE (SANATATE, SOCIAL, EDUCATIONAL, etc.)

Puncte tari	Puncte slabe
<ul style="list-style-type: none"> - Sistem competitiv de invatamant preuniversitar; - Asistenta sanitara si veterinara existenta; - Serviciile medicale acopera necesitatea populatiei; - Finalizarea si demararea de proiecte pentru renovarea/modernizarea cladirilor destinate desfasurarii procesului de predare in scoli si licee; - Proiectele de servicii sociale aflate in derulare la primarie au condus la cresterea numarului de persoane beneficiare de sprijin; - Preocuparea personalului care lucreaza în asistenta socială si autoritatea tutelară pentru a-si desavarsi pregatirea profesionala (prin participarea la cursuri de formare si calificare, etc.) - Servicii sociale asigurate atat de primarie cat si de societatea civila; - Institutuile sociale, educationale si culturale au calendare de activitati 	<ul style="list-style-type: none"> - Infrastructura si dotarile unitatilor de invatamant, in special in localitatile apartinatoare, sunt inechitate si nu corespund standardelor legislative in vigoare; - Numar mic de spatii/centre de petrecere a timpului liber pentru copii si tineri; - Serviciile sociale vizeaza un numar redus de tipuri de grupuri dezavantajate; - Inexistenta unui serviciu la domiciliu pentru varstnici; - Reticenta populatiei privind integrarea si socializarea copilului cu nevoi speciale; - Lipsa unor cantine sociale; - Fondul de carte al bibliotecilor este învechit si nu dispun de sali de lectura corespunzatoare; - Lipsa unei baze sportive si de agrement care sa cuprinda spatii de cazare; - Lipsa infrastructurii, spatiilor si dotarilor necesare pentru desfasurarea

<p>proprii, asigurand astfel accesul la o gama larga de manifestari pentru cetateni;</p> <ul style="list-style-type: none"> - Colaborare locala buna intre institutiile de invatamant si intre institutiile de invatamant si autoritatile locale. 	<p>corespunzatoare a evenimentelor culturale;</p>
Oportunitati	Amenintari
<ul style="list-style-type: none"> - Posibilitatea accesarii unor programe de finantare pentru modernizarea si dotarea infrastructurii de sanatate, sociale si educationale si culturale, dar si pentru calificarea si formarea personalului aferent; - Cresterea calitatii organizatorice a actiunilor culturale si sportive în oras; - Initiative de colaborare cu scoli-licee din strainatate; - Diversificare actiunilor culturale si sportive în vederea acoperirii unui grup tinta mai mare; 	<ul style="list-style-type: none"> - Scaderea interesului elevilor pentru studiile universitare; - Scaderea lenta a numarului de elevi de scoala generala primara si nivel gimnazial, dar si din licee; - Deteriorarea excesiva a spatiilor destinate activitatilor sportive si culturale din lipsa investitiilor, ce ar conduce la scaderea performantelor în domeniu;

ECONOMIA

Puncte tari	Puncte slabe
<ul style="list-style-type: none"> - Existenta unei comunitati de afaceri locale, reprezentate prin societati comerciale si persoane fizice autorizate cu activitate in zona; - Pondere ridicata a productiei industriale, din care 67% o reprezinta constructiile metalice si produse din metal si 32% o reprezinta industria alimentara; - 85% din activitatea de prestari servicii este reprezentata de protectia mediului, colectare si valorificare deseuri; - Teren agricol disponibil si conditii pedo-climatice favorabile pentru dezvoltarea agriculturii; 	<ul style="list-style-type: none"> - Absenta si/sau stare precara a infrastructurii în zonele cu potential de dezvoltare; - Lipsa serviciilor de specialitate pentru suportul afacerilor (centre de afaceri, centre de informare si consultanta in afaceri), care sa ofere facilitati atat firmelor debutante sau inovative, cat si celor existente; - Lipsa de receptivitate a populatiei locale la cerintele pietei, ceea ce determina decalaje economice intre cerere si oferta.
Oportunitati	Amenintari
<ul style="list-style-type: none"> - Reconvertia unor capacitati, in special agricole, spre arii de productivitate adaptate conditiilor locale; - Disponibilitatea autoritatilor locale de a incheia relatii de parteneriat cu investitorii locali si straini; - Posibilitatea accesarii de programe cu finantare europeana sau 	<ul style="list-style-type: none"> - Reducerea ponderii populatiei populatiei ocupate in populatie activa, cu repercusiuni asupra disponibilitatii de forta de munca pe plan local; - Mentinerea „muncii la negru”, cu efecte negative asupra pietei muncii, economiei locale si asistentei sociale in perspectiva; - Scaderea bonitatii terenurilor agricole, in

<p>guvernamentala pentru sprijinirea crearii si dezvoltarii IMM-urilor.</p>	<p>cazul in care nu sunt utilizate rational si durabil.</p> <ul style="list-style-type: none"> - Sporirea birocratiei si a gradului de complexitate, durata in timp, etc. pentru obtinerea finantarilor nerambursabile sau rambursabile; - Instabilitate legislativa; - Nevalorificarea oportunitatilor oferite de cadrul legislativ prin necunoasterea acestuia.
---	--

POPULATIA SI RESURSELE UMANE

Puncte tari	Puncte slabe
<ul style="list-style-type: none"> - Proiecte de servicii sociale aflate in derulare la primarie; - Pondere scazuta a persoanelor nescolarizate; - Existenta unor exemple de succes ale unor localnici cu initiativa; - Rata redusa a infractionalitatii. 	<ul style="list-style-type: none"> - Procent ridicat al persoanelor care beneficiaza de ajutor social; - Emigrarea locuitorilor; - Imbatranirea populatiei si numarul relativ mare al somerilor; - Procent ridicat al copiilor care raman fara supravegherea parintilor, datorita emigrarii acestora din urma in tarile din spatiul comunitar.
Oportunitati	Amenintari
<ul style="list-style-type: none"> - Posibilitatea accesarii unor programe de finantare pentru formarea resurselor umane, reconversie profesionala, ce ar duce la ridicarea ponderii populatiei ocupate in populatia activa; - Implicarea autoritatilor locale in 	<ul style="list-style-type: none"> - Adaptarea mai lenta a populatiei varstnice la schimbarile actuale, in general, si la fenomenul mobilitatii si reconversiei profesionale, in special; - Cresterea somajului in randul tinerilor absolventi; - Mentinerea fenomenului „muncii la

<p>problemele comunitatii, deschiderea la realizarea de parteneriate.</p>	<p>negru”, cu efecte negative asupra pietei muncii, economiei locale si asistentei sociale;</p> <ul style="list-style-type: none"> - Cresterea procentului tinerilor care migreaza catre centre urbane sau care emigreaza in spatiul comunitar.
---	--

MEDIUL INCONJURATOR

Puncte tari	Puncte slabe
<ul style="list-style-type: none"> - Situarea intr-o zona nepoulata atmosferic, hidrologic si pedologic; - Existenta unei statii de epurare de tip mecano – biologic cu un grad de asigurare a capacitatii necesare pentru epurarea debitelor de ape uzate de 100%, care in 2009 va fi reabilitata/modernizata. 	<ul style="list-style-type: none"> - Inexistenta unei statii de transfer pentru deseuri care sa deserveasca orasul; - Lipsa unui sistem integrat de colectare si depozitare a deseurilor; - Nerespectarea normelor de neutralizare a deseurilor de origine animala.
Oportunitati	Amenintari
<ul style="list-style-type: none"> - Existenta unui punct de colectare in zona serei orasului, destinat producatorilor de deseuri EEE din judet, care inca nu este functional; - Utilizarea programelor cu finantare de la bugetul de stat si al Uniunii Europene destinate protectiei mediului; - Accesarea de fonduri nerambursabile pentru proiecte de constientizare a populatiei cu privire la protectia mediului. 	<ul style="list-style-type: none"> - Mentinerea mentalitatii de indiferenta fata de protectia mediului (mai ales la nivelul populatiei adulte); - Intarzierea conectarii orasului la sistemul integrat de management al deseurilor solide in judetul Arges; - Degradarea peisajului in lipsa abordarii integrate si durabile a managementului deseurilor.

CAPITOLUL IV

STRATEGIA DE DEZVOLTARE LOCALA

4.1. VIZIUNEA COMUNITARA (STRATEGII DE REFERINTA: LA NIVEL EUROPEAN, NATIONAL, REGIONAL SI JUDETEAN)

Pentru stabilirea strategiei de dezvoltare a orasului Costesti, este iminenta consultarea strategiilor de dezvoltare la nivel superior: Strategia de la Lisabona, Planul National de Dezvoltare (PND), Strategia de dezvoltare a Regiunii Sud-Muntenia si Strategia de dezvoltare a Judetului Arges.

Continutul strategiei la nivel de oras va trebui sa urmareasca atat obiectivele stabilite atat la nivel de spatiu comunitar, national, de regiune si judetean, cat si obiectivele si necesitatile rezultate din analiza SWOT a orasului Costesti.

STRATEGIA LISABONA

Obiectivele Strategiei de la Lisabona

In martie 2000, Consiliul Europei la Lisabona a stabilit o strategie de 10 ani pentru a face Uniunea "cea mai competitiva si dinamica economie din lume, bazata pe cunoastere, capabila de dezvoltare economica durabila cu locuri de munca mai multe si mai bune si cu o coeziune sociala mai intensa".

Obiectivele Strategiei de la Lisabona din punct de vedere al PIB

Obiectivul de la Lisabona privind PIB este de a mentine o crestere a PIB medie anuala de aproximativ 3%.

Obiectivele Strategiei de la Lisabona in termeni de ocuparea fortei de munca

Obiectivele Strategiei de la Lisabona privind ocuparea fortei de munca, asa cum se precizeaza in Strategia Europeana de Ocupare, acopera cele trei obiective globale de ocupare deplina, imbunatatire a calitatii si productivitatii muncii si a intaririi coeziunii sociale. Tintele estimate pana in 2010 sunt dupa cum urmeaza:

O rata globala a ocuparii de 70% in 2010 (67% in 2005).

O rata de ocupare in randul femeilor de 60% in 2010 (57% in 2005).

O rata de ocupare pentru persoane in varsta (varste intre 55 si 64 ani) in 2010 de 50%.

O crestere pana in 2010 de 5 ani a varstei medii la care persoanele parasesc piata muncii (pensionare efectiva medie pentru a asigura media de 65 de ani in UE pana in 2010).

Disponibilitatea de servicii de ingrijire a copilului pana in 2010 pentru 90% dintre copiii cu varsta intre 3 ani si varsta obligatorie pentru scoala si pentru 33% dintre copiii cu varsta sub 3 ani (tinta stabilita de catre Consiliul European la Barcelona in 2002).

OBIECTIVE PND

Obiectivul Global al PND 2007-2013: „Reducerea cat mai rapida a disparitatilor de dezvoltare socio-economica intre Romania si Statele Membre ale Uniunii Europene”. Conform estimarilor realizate, Romania ar putea recupera pana in anul 2013 cca. 10 puncte procentuale (PIB) din decalajul general fata de UE, ajungand la cca. 41% din media UE.

Obiectivul global se sprijina pe trei obiective specifice:

Cresterea competitivitatii pe termen lung a economiei romanesti

Dezvoltarea la standarde europene a infrastructurii de baza

Perfectionarea si utilizarea mai eficienta a capitalului uman autohton

In vederea atingerii obiectivului global si a obiectivelor specifice si pornind de la aspectele identificate in etapa de analiza socio-economica, au fost formulate sase prioritati nationale de dezvoltare pentru perioada 2007-2013:

1. Cresterea competitivitatii economice si dezvoltarea economiei bazate pe cunoastere
2. Dezvoltarea si modernizarea infrastructurii de transport
3. Protejarea si imbunatatirea calitatii mediului
4. Dezvoltarea resurselor umane, promovarea ocuparii si incluziunii sociale si intarirea capacitatii administrative
5. Dezvoltarea economiei rurale si cresterea productivitatii in sectorul agricol
6. Diminuarea disparitatilor de dezvoltare intre regiunile tarii

STRATEGIA DE DEZVOLTARE A REGIUNII SUD-MUNTENIA

Regiunea 3 Sud – Muntenia este situata in partea de sud a Romaniei, avand o suprafata de 34.453 km² (14,45 % din suprafata Romaniei), corespunzatoare judetelor Arges, Calarasi, Dambovita, Giurgiu, Ialomita, Prahova si Teleorman. In partea de sud, regiunea se invecineaza cu Bulgaria, in partea de nord cu Regiunea 7 – Centru, in partea de est cu Regiunea 2 – Sud – Est, iar in vest cu Regiunea 4 Sud – Vest Oltenia.

Regiunea Sud – Munteania, prin judetele Dambovita, Giurgiu, Calarasi, Ialomita si Prahova, inconjoara Regiunea 8 Bucuresti – Ilfov.



Relieful regiunii este caracterizat de predominanța formelor de relief de joasă altitudine: câmpii și lunci - 70,7%, dealuri - 19,8% și doar 9,5 % muni.

Regiunea Sud are o rețea de localități alcătuită din 48 de orașe (din care 16 municipii), 517 comune și 2.018 sate. Cele mai multe orașe (32) au sub 20.000 de locuitori, multe dintre acestea cu o infrastructură deficitară, apropiată de cea a zonelor rurale. Numai 2 orașe au peste 100.000 de locuitori (Ploiești și Pitești). Distribuția teritorială arată o concentrare mai mare a orașelor în județul Prahova (14) și mai redusă în Giurgiu (3).

În 2004, Regiunea Sud înregistrează o valoare a PIB de 2.447 euro / locuitor, situată sub media pe țară (2.932,8 euro/locuitor), la nivel județean, cele mai mari valori înregistrându-se în județele **Arges** – 3.071 euro / locuitor și Prahova – 2.696,9 euro / locuitor, iar cea mai redusă în Călărași – 1.748,2 euro / locuitor. Trăsătura esențială a Regiunii Sud este reprezentată de împărțirea acesteia în două sub-arii cu caracteristici geografice și socio-economice diferite.

Partea de nord a Regiunii (județele Argeș, Dâmbovița și Prahova) se caracterizează printr-un grad ridicat de industrializare, Prahova detinând locul 1

pe tara in ceea ce priveste productia industriala. Principalele probleme cu care se confrunta acest areal sunt legate de declinul unitatilor industriale, care a generat o rata ridicata a somajului. Inchiderea unor unitati industriale in zonele monoindustriale a determinat aparitia unor grave probleme economice si sociale, in special in zonele urbane monoindustriale: Mizil, Moreni, Plopeni, Urlati, Costesti si Campulung-Muscel.

Partea sudica a Regiunii (judetele Calarasi, Giurgiu, Ialomita si Teleorman) este o zona traditional subdezvoltata, reprezentand al doilea buzunar de mare saracie in Romania (primul pol fiind cel din Regiunea Nord – Est). Ea se caracterizeaza prin preponderenta populatiei ocupate in agricultura. De altfel, suprafata judetelor componente este reprezentata in intregime de campie. In anii '70, intreaga zona a cunoscut o dezvoltare industriala artificiala.

In prezent, suporta impactul sever al procesului de tranzitie spre economia de piata, prin inchiderea majoritatii unitatilor industriale reprezentative. Aceasta situatie caracterizeaza toate resedintele de judet, precum si arealele adiacente ale oraselor Turnu Magurele, Zimnicea, Alexandria, Videle, Giurgiu, Oltenita, Calarasi, Slobozia si Fetesti.

Regiunea Sud – Muntenia dispune de o retea dezvoltata de transport feroviar, teritoriul acesteia fiind strabatut de magistralele feroviare I (Bucuresti-Timisoara), II, III, IV, V si VI (traseu comun pana la Ploiesti), VII (Bucuresti-Galati), VIII (Bucuresti-Constanta) si IX (Bucuresti-Giurgiu).

Regiunea Sud beneficiaza si de avantajul oferit de principala artera fluviala de navigatie europeana, Dunarea, inasa putin folosita ca urmare a reducerii capacitatilor industriale ale oraselor porturi si lipsei transportului naval de calatori.

Industria reprezinta cea mai importanta ramura economica a Regiunii Sud daca se are in vedere ca intreprinderile din sectorul industrial au realizat 45,9% din cifra de afaceri totala din regiune (2003). Pe judete, cea mai ridicata cifra de

afaceri in industrie este realizata de Prahova (38,0% din cifra de afaceri in industrie la nivelul regiunii), urmata de **Arges** (33,3%), pe ultimul loc situandu-se Calarasi (4,0%). In regiune exista 11 parcuri industriale, stiintifice si tehnologice, turistice si de agrement (o treime din numarul total de parcuri existente in Romania), 5 dintre acestea fiind localizate in judetul Prahova.

Potentialul agricol al regiunii in general si al partii sudice in special este deosebit de ridicat (71,1% din suprafata totala reprezentata de suprafete agricole, din care 80,2% terenuri arabile). In regiune s-au realizat importante investitii straine directe: Renault – Pitesti, Holcim – Campulung Muscel, Samsung COS – Targoviste.

Potentialul turistic al regiunii Sud, valorificat intr-un mod adecvat si tinand cont de principiile durabilitatii, poate contribui esential la dezvoltarea economica si sociala a regiunii.

Cele mai importante areale cu potential turistic sunt:

statiunile montane de pe Valea Prahovei-masivul Bucegi, localitatile turistice si parcurile naturale situate in Muntii Bucegi si Muntii Piatra Craiului;

statiunile balneoclimaterice din regiune (Slanic Prahova, Valenii de Munte, Pucioasa, Campulung – Muscel, etc.);

Dunarea, al carui potential poate fi valorificat ca o alternativa la turismul montan, din nordul regiunii.

OBIECTIVELE STRATEGICE ALE JUDETULUI ARGES

Principalele obiective ale judetului Arges tin cont de obiectivele generale exprimate la nivel de Regiune de Dezvoltare si se refera la:

I. INFRASTRUCTURA

calea ferata Valcele – Ramnicu Valcea;

drumuri nationale si autostrada;
drumurile judetene si orasanesti – reabilitarea retelelor de alimentare cu apa in mediul urban si extinderea retelelor de distributie a apei potabile in mediul rural;
dezvoltarea retelelor de canalizare si a statiilor de epurare zonale in mediul rural;
extinderea retelei de telefonie prin corectarea la centralele digitale a celor peste 30 comune din judet;
parcurile industriale.

II. INVATAMANT, RESURSE UMANE

continuarea procesului de comasare a scolilor din mediul rural, cu precadere la centrele de oras care au baza materiala corespunzatoare, conform strategiei Ministerului Educatiei si Cercetarii si a Inspectoratului Scolar Judetean;
dotarea cu mijloacele de transport necesare pentru asigurarea transportului scolarii din localitatile unde scolile se desfiinteaza la scolile din centru;
reabilitarea unitatilor de invatamant din mediul urban si rural, precum si dotarea corespunzatoare a acestora cu material didactic si tehnica de calcul;
construirea la unitatile scolare mari a salilor de sport cu sprijin guvernamental;
dezvoltarea unor unitati scolare de profil care sa promoveze meseriile pe cale de disparitie in judetul Arges;
acordarea de premii de excelenta pentru olimpici.

III. SANATATE SI ASISTENTA SOCIALA

cresterea calitatii asistentei medicale prin dotarea corespunzatoare a spitalelor cu aparatura medicala performanta, cu sprijinul Ministerului Sanatatii si Familiei;

asigurarea resurselor financiare pentru reabilitarea unitatilor spitalicesti trecute in administrarea consiliilor locale si judetean potrivit H.G. nr.639, 640, 866 si 867/2002;

identificarea spatiilor excedentare din cadrul acestor unitati sanitare pentru a fi concesionate sau inchiriate conform prevederilor legale in vigoare;

realizarea unui organism unitar de asigurare a protectiei sociale la nivelul judetului Arges, prin comasarea celor doua servicii publice specializate de protectie a dreptului copilului si de asistenta sociala, in cadrul unei directii generale de profil sub autoritatea Consiliului Judetean;

organizarea unui sistem adecvat de monitorizare, evaluare si sprijinire a tuturor categoriilor de persoane aflate in dificultate; initierea unor programe si strategii care sa sprijine reducerea saraciei si marginalizarii sociale a persoanelor defavorizate;

reabilitarea si dotarea corespunzatoare a celor 3 unitati medico-sociale infiintate in judet; ajutoare sociale pentru copii si studenti cu probleme deosebite.

IV. CULTURA, RELIGIE SI INVESTITII SOCIAL-CULTURALE

Stabilirea, impreuna cu Directia Judeteana de Cultura si Administrarea Patrimoniului Cultural a judetului Arges, a unui program ce vizeaza reabilitarea caminelor culturale din localitatile judetului;

asigurarea resurselor financiare necesare sustinerii procesului investitional sau reabilitarii obiectivelor culturale aflate in administrarea unitatilor de cultura din subordinea Consiliului Judetean;

identificarea resurselor financiare. pentru reabilitarea, amenajarea lacasurilor de cult, monumentelor istorice si cimitirele eroilor din judet;

investitii social-culturale: sedii de primarii si camine culturale;

conlucrarea cu consiliile locale si alte institutii in vederea reluarii si relansarii unor manifestari de traditie din fiecare unitate administrativ-teritoriala.

V. DEZVOLTAREA REGIONALA IN DOMENIUL TURISMULUI

asocierea judetelor Arges, Dambovita si Brasov pentru dezvoltarea in comun a turismului in Masivul Leaota;

dezvoltarea infrastructurii generale si turistice in zona lacului Vidraru – Cumpana;

includerea in circuitul national si international a traseelor: Leresti - Voina, Podul Dambovitei, Dambovicioara – Ciocanu – limita judetul Brasov; Podul Dambovitei, Valea Cheii, Pestera Uluce, Fundata, Fundatica, Moeciu si Corbi – Valsan;

promovarea agro-turismului pe vaile raurilor Dambovita, Doamnei, Argesului si Topologului prin reabilitarea infrastructurii acestor vai.

VI. PROTECTIA MEDIULUI

prevenirea si reducerea poluarii industriale de catre agentii economici;

imbunatatirea calitatii mediului in zonele poluate;

gestionarea deeurilor industriale si menajere;

ecologizarea agriculturii si folosirea rationata a terenurilor agricole;

promovarea unei campanii mediatice in randul cetatenilor privind protectia mediului inconjurator.

VII. AGRICULTURA, SILVICUTURA SI DEZVOLTARE RURALA

sprijinirea centrelor de consultanta agricola ce functioneaza pe langa consiliile locale de a angaja specialisti in domeniu in vederea dinamizarii activitatilor acestora; IMM -urile agricole.

4.2. PRIORITY SI OBIECTIVE

Obiectivul 1: Dezvoltarea infrastructurii de baza a orasului Costesti

Obiectivul de dezvoltare a infrastructurii de baza a orasului Costesti raspunde unora dintre cele mai stringente probleme identificate in analiza SWOT si prin studiul de evaluare a nevoilor si aspiratiilor populatiei, anume slabele performante ale sistemului de alimentare cu apa si canalizare. De asemenea, sunt vizate probleme tipice pentru orasele mici si mijlocii din Romania, evidentiate si in Analiza SWOT, cum ar fi fondul locativ inechit, degradat si insuficient, precum si sistemele rutiere orasenesti precare datorita numeroaselor interventii la sistemele de utilitati din subteran.

Directii strategice de actiune

Pentru realizarea acestui obiectiv strategia propusa se concentreaza pe trei directii strategice de actiune, si anume:

1.1. Extinderea si modernizarea infrastructurii de transport

1.2. Dezvoltarea infrastructurii de utilitati publice conexe serviciilor de gospodarie comunală

1.3. Asigurarea fondului de locuinte printr-o dezvoltare urbana echilibrata

1.1. Extinderea si modernizarea infrastructurii de transport are ca scop o mai buna conectare intre cartierele si localitatile apartinătoare orasului, sporind astfel mobilitatea persoanelor si accesul la servicii, locuri de munca, zone comerciale si petrecerea timpului liber, precum si fluidizarea traficului in conditii de siguranta si calitate a sistemului rutier.

Investitiile se vor concentra pe realizarea drumului de centură în partea de vest a oraşului, care va deservi zona industrială și va elimina efectele traficului greu din centrul orasului. De asemenea, aceasta directie cuprinde actiuni legate de

imbunatatirea si extinderea sistemului stradal in intregul oras, atat in zonele rezidentiale cat si de dezvoltare economica, etapizat, precum si actiuni care sa raspunda sporirii numarului de automobile care necesita un management mai atent al traficului, parcuri si garaje.

1.2. Dezvoltarea infrastructurii de utilitati publice are ca scop asigurarea de servicii de calitate egala pentru toata populatia, prin extinderea, imbunatatirea si modernizarea infrastructurii prin intermediul careia se furnizeaza aceste servicii. Prioritare sunt investitiile in infrastructura de apa si apa uzata identificate de populatie cu cele mai mari nevoi ale comunitatii, urmand apoi infrastructura de alimentare cu gaze naturale, de electricitate.

Investitiile in aceste tipuri de infrastructuri sunt conexate cu investitii legate de protectia mediului – respectiv epurarea apelor uzate si cresterea calitatii apei potabile, in conformitate cu angajamentele asumate de Romania la Capitolul 22 "Mediu". In acelasi sens sunt necesare investitii intr-un termen mediu pentru introducerea sistemului de colectare selectiva a deeurilor, conexate cu investitii legate de tratarea si depozitarea deeurilor si inchiderea depozitului de deseuri neconform existent.

In asigurarea serviciilor de gospodarie comunala si demararea proiectelor de infrastructura se va avea in vedere corelarea cu initiativele zonale sau judetene, in vederea atingerii masei critice de beneficiari aflati sub incidenta unor operatori unici zonali – regionali, care ar permite eficientizarea serviciilor, atingerea unor rapoarte optime cost-beneficiu si atragerea de finantari din fondurile structurale.

1.3. Asigurarea fondului de locuinte printr-o dezvoltare urbana echilibrata isi propune, in primul rand, sporirea fondului de locuinte prin alocarea de terenuri si asigurarea lor cu utilitati in vederea construirii de locuinte in regim de inchiriere, raspunzandu-se astfel cererilor numeroase de locuinte, nevoii de imbunatatire a standardelor de locuire si perspectivelor de sporire a numarului de locuitori ai orasului. Cresterea confortului in locuintele existente, cu precadere in cladirile multietajate, si introducerea elementelor de eficientizare a consumului de energie si resurse naturale se va promova prin investitii in reabilitarea termica a cladirilor si consolidarea lor.

Surse de finantare

- ✓ bugetul local, fie prin finantare integrala a proiectelor, fie ca si cofinantare a proiectelor pentru care se vor atrage fonduri externe;
- ✓ fonduri externe de la bugetul de stat si fondurile structurale.

In ceea ce priveste fondurile structurale, Fondul de Coeziune, prin Programul Operational Mediu va putea fi accesat numai in cazul in care proiectele vizate (infrastructura de apa si ape uzate, infrastructura pentru gestionarea deseurilor) vor fi integrate in proiecte de amploare regionala care sa respecte conditiile de eligibilitate impuse (intindere geografica, numar de beneficiari, operatori).

Fondul European de Dezvoltare Regionala, prin Programul Operational Regional, va finanta proiecte locale/zonale mari sau proiecte de interes local.

- ✓ parteneriate public-public sau parteneriate public-privat, ca solutii mai ales pentru proiectele in care implicarea societati civile este importanta si poate fi suplinita prin implicarea altor institutii sau firme interesate.

Obiectivul 2: Dezvoltarea infrastructurii serviciilor de educație, sănătate, sociale și pentru siguranță publică

Obiectivul vizează crearea premiselor necesare pentru asigurarea populației cu servicii comunitare esențiale, contribuind astfel la atingerea obiectivului european al coeziunii economice și sociale. Investițiile au ca scop îmbunătățirea calității și ridicarea acestor servicii la standarde europene, cu implicații pozitive asupra gradului de sănătate și al participării populației la piața muncii.

Directii strategice de actiune

2.1. Imbunatatirea infrastructurii si a sistemului public de invatamant

2.2. Imbunatatirea infrastructurii si a sistemului public medico-social

2.3. Dezvoltarea serviciilor pentru siguranta publica

2.1. Imbunatatirea infrastructurii si a sistemului public de invatamant se va concentra pe reabilitare si modernizare a cladirilor destinate desfasurarii procesului de invatamant, pe echiparea mai buna a unitatilor de invatamant, astfel incat actul de invatamant sa inzestreze absolventii cu cunostinte si aptitudini adecvate cerintelor actuale de pe piata muncii.

Investitiile vor permite accesul la educatie al copiilor din localitatile apartinatoare si al celor provenind din medii sociale vulnerabile care este dificil din cauza capacității de școlarizare insuficiente, a distanțelor mari până la școli, insuficienței mijloacelor de transport și a unor spații de rezidență, în apropierea școlilor.

De asemenea, se va aduce o contributie prin retinerea elevilor in sistem, reducandu-se, astfel, abandonul si absenteismul scolar.

In acest sens, se propune modernizarea cladirilor gradinitelor, scolilor si liceelor, echiparea si reechiparea cu mobilier, dotari de laboratoare, inclusiv laboratoare IT. Pentru stimularea studiului si accesului la informatie, fondul de carte si materialul didactic al bibliotecilor scolare si orasenesti vor fi imbunatatite, inclusiv prin introducerea unui sistem de schimb de carte intre biblioteci si dezvoltarea conceptului de e-biblioteca.

2.2. Imbunatatirea infrastructurii si a sistemului public medico-social vizeaza îmbunătățirea calității infrastructurii serviciilor de asistență medicală și sociala pentru asigurarea unui acces egal al cetățenilor la serviciile medico-sociale.

2.3. Dezvoltarea serviciilor pentru siguranta publica urmareste cresterea gradului de siguranta a cetateanului, prin tratarea problemelor de insecuritate locala, prin cresterea efectivelor si dotarii institutiilor implicate in mentinerea ordinii

publice, prin actiuni de monitorizare in scoli si in locuri publice, dar si prin continuarea actiunilor de asanare a mediului locuit si eliminare a factorilor animalii de disconfort.

Surse de finantare

- ✓ bugetul local, fie prin finantare integrala a proiectelor, fie ca si cofinantare a proiectelor pentru care se vor atrage fonduri externe;
- ✓ fonduri externe de la bugetul de stat si fondurile structurale.

In ceea ce priveste fondurile structurale, Fondul European de Dezvoltare Regionala, prin Programul Operational Regional, va finanta proiecte de reabilitare și dotare a infrastructurii spitalicești, de reabilitare și echipare a ambulatoriilor, modernizare/extindere si echiparea clădirilor centrelor sociale, precum și proiecte de reabilitare/modernizare/dezvoltare și echipare infrastructura educaționala preuniversitara, universitara și a infrastructurii pentru formare profesională continuă.

- ✓ parteneriate public-public sau parteneriate public-privat

Obiectivul 3: Dezvoltarea resurselor umane, asigurarea unui grad inalt de incluziune sociala si reducerea disparitatilor sociale

Obiectivul urmareste facilitarea exercitării drepturilor sociale pentru toți cetățenii, monitorizarea furnizării serviciilor sociale pentru urmărirea respectării drepturilor beneficiarilor, adaptarea permanenta la nevoile în evoluție ale diferitelor categorii vulnerabile de populație si responsabilizarea tuturor actorilor implicați în acordarea de servicii sociale în funcționarea eficientă a întregului sistem

Pe de alta parte, obiectivul vizeaza echilibrarea ofertei de forta de munca astfel incat sa se asigure necesarul de calificari pe plan local si sa se stimuleze, astfel,

diversificarea bazei de ocupare, in acelasi timp promovand accesul la conditii de viata decente care, pe termen lung, sa reduca disparitatile sociale la nivel de oras.

Strategia in domeniul resurselor umane se bazeaza pe redimensionarea cantitativa si calitativa a invatamantului la nivel local, extinzandu-l la un invatamant pe toata durata vietii si accesibil tuturor grupurilor vulnerabile, care sa fie generat si sa genereze o abordare comuna la nivel de comunitate, prin intermediul unui parteneriat larg intre furnizorii din sistemul public, din sectorul privat, reprezentantii mediului de afaceri, ai autoritatilor locale publice, etc. O atentie speciala se va acorda promovarii oportunitatilor egale si combaterii excluziunii sociale a femeii.

Strategia in domeniul reducerii disparitatilor sociale urmareste ca toate grupurile dezavantajate sa aiba acces la servicii sociale primare sau specializate, astfel incat, pe termen mediu si lung, sansele acestora de reinserție sociala si profesionala, de acceptare la nivel de societate sa creasca puternic. Pentru ca serviciile sociale furnizate sa aiba aceasta finalitate, este necesara dezvoltarea pietei mixte de servicii sociale prin initiative in parteneriat public – public, public - sectorul ONG, public – biserica, precum si prin incurajarea sectorului privat si a practicilor de voluntariat. Partenerii identificati vor fi invitati sa initieze in comun cu Primaria sau cu alti actori locali proiecte de servicii sau asistenta sociale. De asemenea, este necesara instruirea permanenta a resurselor umane implicate si, complementar, atragerea si retinerea reprezentantilor grupurilor dezavantajate in furnizarea acestor servicii.

Directii strategice de actiune

3.1. Promovarea ocuparii fortei de munca si a incluziunii sociale

3.2. Combaterea marginalizarii sociale

3.1. Promovarea ocuparii fortei de munca si a incluziunii sociale urmareste promovarea si facilitarea accesului la invatamant a tuturor categoriilor socio-

profesionale si a grupurilor considerate vulnerabile. Actiunile prin care se va atinge acest obiectiv vizeaza crearea cadrului general in care cererea si oferta de pe piata muncii sa se ajusteze reciproc, sub coordonarea si recomandarile unei *structuri permanente* de lucru, cuprinzand reprezentanti ai Primariei orasului Costesti, institutiilor de invatamant preuniversitar, organizatiilor furnizoare de instruire (altele decat cele din sistemul national), AOFM, CNE, marilor angajatori din sectorul industrial, etc.

In baza concluziilor *structurii permanente*, se va dezvolta coerent piata serviciilor de instruire, prin stimularea implantarii de furnizori de invatamant/formare profesionala pe toata durata vietii, acreditati in acest sens; prin transformarea liceelor in furnizori de educatie continuu, precum si prin crearea unui *Centru de pregatire profesionala pe toata durata vietii* care sa asigure logistica necesara derularii de programe de calificare/recalificare, instruirii in domenii care sa sporeasca adaptabilitatea fortei de munca, etc.

3.2. Combaterea marginalizarii sociale este o directie de actiune care contribuie la integrarea sociala si pe piata muncii a grupurilor dezavantajate. In functie de dimensiunea si gradul diferit de vulnerabilitate a diverselor grupuri dezavantajate existente in orasul Costesti, piata de servicii sociale trebuie dezvoltata in consecinta, prin promovarea parteneriatelor active si specializate dintre autoritatea publica locala si sectorul nonguvernamental, Biserica, institutiile de stat care gestioneaza problemele diferitelor grupuri defavorizate, etc., astfel incat calitatea si acoperirea serviciilor sociale furnizate sa raspunda nevoilor si asteptarilor acestor grupuri.

Numarul redus de tipuri de servicii sociale oferite in prezent face necesara diversificarea acestora, insistandu-se pe integrarea lor, pe reunirea serviciilor adresate chiar unor grupuri diferite, pentru a facilita interactiunea si convivialitatea, dar si utilizarea in comun a unor resurse si servicii importante, cum ar fi cele medicale, de consiliere psihologica, etc. Calitatea acestor servicii va fi urmarita si sporita prin organizarea periodica de cursuri adresate personalului din asistenta sociala.

Familiiile cu venituri modeste sau sub limita de saracie vor fi sprijinite, in continuare, prin masuri care sa le asigure venitul minim garantat, accesul gratuit la utilitati de baza, precum si la alte servicii comunitare.

Surse de finantare

- ✓ bugetul local, fie prin finantare integrala a proiectelor sau initiativelor locale, fie sub forma cofinantarilor de proiecte pentru care se vor atrage fonduri externe sau care vor fi implementate in parteneriat local cu alte organizatii (furnizori privati de instruire, fundatii cu caracter social);
- ✓ fonduri externe de la bugetul de stat: ex. programe de sustinere a dezvoltarii asistentei sociale
- ✓ fonduri externe europene: Fondul European de Dezvoltare Regionala si Fondul Social European vor finanta proiecte locale/zonale mari sau proiecte de interes local. In domeniul serviciilor sociale se vor incuraja abordarile integrate si de impact la nivel zonal/regional;
- ✓ fonduri din sectorul nonguvernamental, pentru proiectele dezvoltate in parteneriat cu sectorul ONG sau exclusiv de acest sector;
- ✓ fonduri private, pentru acele proiecte in care implicarea sectorului privat este o solutie.

Obiectivul 4: Imbunatatirea calitatii mediului inconjurator si asigurarea unei valorificari durabile a resurselor naturale

Obiectivul vizeaza, in primul rand, transpunerea obligatiilor de mediu care revin municipalitatilor, in general, si in particular oraselor cu peste 10.000 de locuitori, parte din obligatii identificate ca puncte slabe si in Analiza SWOT. In acest sens, trebuie ameliorate problemele de poluare a solului datorate gestiunii neselective si primare a deseurilor care sunt transportate la o distanta foarte mica de oras, intr-un depozit neconform care urmeaza sa fie inchis pana in anul 2010.

Resursele locale naturale sunt subvalorificate economic si social, prin consecinta sunt insuficient protejate fata de sursele de poluare sau de degradarea prin neutilizare (ape de suprafata si subterane, terenuri agricole, zona protejata, zone de petrecere a timpului liber in natura, peisaj).

Directii strategice de actiune

4.1 Reducerea riscurilor si ameliorarea sau eliminarea elementelor naturale care se opun dezvoltarii.

4.2 Imbunatatirea si protejarea factorilor de mediu.

4.3 Protejarea si promovarea peisajului, a spatiilor verzi si a biodiversitatii

4.4 Promovarea consumului eficient de energie si a valorificarii durabile a resurselor naturale.

4.1. Directia de actiune de reducere a riscurilor si ameliorare a elementelor naturale care se opun dezvoltarii urmareste diminuarea efectelor topografiei si conditiilor naturale locale prin actiuni de stabilizari de vai si maluri si impaduriri ale terenurilor aflate in situatii de risc sau degradate. Aceasta directie permite sporirea sigurantei cetenilor care locuiesc in zone cu risc, a caror locuinte sau sedii au fost afectate de alunecarile de teren sau sunt amenintate de inundatii. Beneficiile acestor actiuni sunt multiple: climatice, social-economice, hidrologice, antierozionale, de regenerare a aerului si a solului, estetice, de sanatate, recreativ-turistice.

4.2. Imbunatatirea si protejarea factorilor de mediu este o directie de dezvoltare care trateaza factorii de mediu cei mai afectati in zona Costesti, anume apele si solul. In acest sens, investitiile se vor orienta catre implementarea unui sistem integrat de gestionare a deseurilor – proiecte care sa asigure reducerea volumului de deseuri generate si depozitate, tranzitul rapid catre depozitele finale, colectarea selectiva, spatii de depozitare a deseurilor reciclabile de diverse tipuri, etc. – si masuri concrete de diminuare a efectelor secetei asupra

solului, in special asupra terenurilor degradate datorita abandonarii activitatilor agricole traditionale. Factorul apa va fi abordat in ceea ce priveste sursele de poluare – respectiv epurarea apelor uzate conform legislatiei de mediu in vigoare – dar si ca resursa naturala fata de care trebuiesc gasite solutii alternative pentru diminuarea pericolului de epuizare sau indisponibilizare temporara. Aceste actiuni vor fi atent corelate cu actiunile de investitii in infrastructura de apa si ape uzate, de gestionare a deseurilor ca servicii de gospodarie comunale.

4.3 Protejarea si promovarea peisajului, a spatiilor verzi si a biodiversitatii vizeaza ameliorarea climatului de locuire prin sporirea suprafetei destinate spatiilor verzi sau deschise. Aceste actiuni vor trebui corelate cu actiunile de reducere a riscurilor de alunecari si eroziuni tratate prin impadurire.

4.4. Promovarea consumului eficient de energie si a valorificarii durabile a resurselor naturale se va corela cu actiunile de promovare a atitudinii constiente fata de mediu inconjurator, stimuland abordarile eficiente fata de cetateni si de mediu de afaceri.

Surse de finantare

Strategia de mediu a orasului Costesti va fi finantata preponderent din surse externe, datorita costurilor mari ale proiectelor de acest tip. Parte din aceste fonduri vor trebui atrase in perioada imediat urmatoare, respectiv 2009 - 2010, astfel incat luand in considerare timpul de executie a investitiilor, sa se poata respecta termenele de conformare fixate de strategiile de profil: epurarea apelor uzate, asigurarea calitatii apei potabile, sistemele de gestionare a deseurilor, eficientizarea consumului de energie, etc.

Sursele de finantare identificate pentru diferitele tipuri de proiecte sunt urmatoarele:

- ✓ fonduri externe de la bugetul de stat: Fondul de Mediu este o sursa importanta de finantare pentru oricare dintre proiectele care vizeaza direct imbunatatirea calitatii factorilor de mediu.

- ✓ fonduri externe europene: Fondul European de Dezvoltare Regionala si Fondul European pentru Agricultura si Dezvoltare Rurala vor finanta proiecte locale/zonale mari sau proiecte de interes local. Programele europene Life si Intelligent Energy Europe constituie surse de finantare pentru proiecte experimentale, inclusiv investitionale, care au o dimensiune europeana pregnantă.
- ✓ fonduri externe internationale: in sectorul energiei, Fondul Roman pentru Eficienta Energiei poate finanta atat proiecte publice cat si private.
- ✓ bugetul local, fie prin finantare integrala a proiectelor, fie ca si cofinantare a proiectelor pentru care se vor atrage fonduri externe;
- ✓ fonduri private, pentru acele proiecte in care implicarea cetatenilor, proprietarilor, firmelor este obligatorie, conform legislatiei in vigoare (ex. eficientizarea consumului de energie in cladirile multietajate).

Obiectivul 5: Dezvoltarea unui mediu de afaceri local dinamic si competitiv

Obiectivul de dezvoltare a unui mediu de afaceri dinamic si competitiv urmareste sa amelioreze structura si interconectivitatea mediului de afaceri local, in acelasi timp contribuind la crearea de noi locuri de munca si a unei baze extinse de impozitare la nivel local.

Agentii economici stabili si care asigura locurile de munca de calitate sunt in domeniile industrie, agricultura, prestari servicii.

Activitatile de comert si anumite tipuri de servicii (sociale, in sanatate, tehnice) asigura locuri de munca de calitate redusa, cu caracter temporar, salarii mici sau cu norme reduse. Aceasta situatie determina o fluctuatie mare a personalului si determina populatia sa identifice aceste sectoare ca fiind nesigure si instabile ca evolutie in timp. Este necesara promovarea dezvoltarii serviciilor de petrecere a timpului liber, turismului, in domeniul instruirii, asistentei si consultantei financiare si de afaceri, corelat cu disponibilitatea spatiilor de birouri.

Agricultura are la dispozitie terenuri importante si pretabile la culturi diverse, este practicata preponderent de gospodarii individuale in conditii precare. Produsele vegetale si animale sunt utilizate in scop intern gospodariilor, iar surplusul prin vanzare directa, ceea ce face necesara promovarea unei agriculturi organizate, care sa beneficieze de tehnologii moderne pentru cultura vegetala si cresterea animalelor, si care sa valorifice potentialul local, inclusiv utilizarea redusa a ingrasamintelor chimice din ultimii ani.

Serviciile societatii informationale sunt foarte slab prezente pe piata locala.

Directii strategice de actiune

5.1. Dezvoltarea serviciilor si infrastructurii de sprijin pentru afaceri.

5.2. Diversificarea activitatilor economice prin valorificarea resurselor locale

5.3. Revitalizarea agriculturii

5.1. Dezvoltarea serviciilor si infrastructurii de sprijin pentru afaceri urmareste crearea cadrului necesar de promovare si sprijinire pentru dezvoltarea afacerilor. Aceasta directie va permite institutiilor implicate sa identifice firmele sau activitatile cu potential si sa aplice diverse masuri de sprijin integrat prin care sa le fie accelerata dezvoltarea si consolidarea pe piata.

Astfel, se prevede crearea unui centru integrat de informare, consultanta si asistenta pentru afaceri, care sa reuneasca pe baze de voluntariat si tarife modice, institutii si organizatii locale care pot sprijini firmele: primaria, Agentia pentru Ocuparea Fortelor de Munca, banci, firme de consultanta, firme locale al caror succes le recomanda ca modele de urmat, camera de comert si industrie, patronate si servicii deconcertate ale ministerelor cu profil relevant. Complementar serviciilor traditionale de informare si asistenta pentru firme, se propune ca Centrul sa preia si rolul de promovare a economiei locale prin organizarea de activitati specifice de participare la targuri si expozitii, organizarea de misiuni economice in strainanate, intalniri de afaceri, etc.

Primaria orasului Costesti va juca un rol important in stimularea aparitiei si dezvoltarii activitatilor economice, prin simplificarea procedurilor de acordare a avizelor, aprobarilor, etc.

5.2. Diversificarea activitatilor economice prin valorificarea resurselor locale este o masura care va conduce, in timp, pe de o parte la utilizarea potentialului local – resurse naturale, materii prime – iar pe de alta parte la largirea bazei de ocupare, prin crearea de locuri de munca in diverse domenii, destinate unor varii pregatiri profesionale, ceea ce va contribui inclusiv la utilizarea potentialului local, si anume resursele umane.

Unul dintre domeniile cel mai putin dezvoltat in oras, dar care ar avea potential, este turismul. Prin dezvoltarea de produse turistice locale de calitate se pot crea conditii pentru o serie de tipuri de turism: turism cultural, turism de agrement, pentru pescuit sportiv. Nici unul dintre aceste tipuri de turism nu este practicat in prezent la Costesti, iar potentialul este oferit de numeroasele helestee existente, precum si a traditiei calusarilor din zona.

Potentialul agricol, pe masura reexploatarei lui, va constitui, de asemenea, o sursa pentru demararea si dezvoltarea micii industrii si industriei alimentare, mai ales in domeniile pescuitului si viticulturii. Mestesugaritul si artizanatul vor deveni domenii de interes pe plan local mai ales in conexiune cu dezvoltarea sectorului turismului.

5.3. Revitalizarea agriculturii este o directie de dezvoltare care va stimula reintroducerea in circuitul agricol a terenurilor din perimetrul administrativ al orasului Costesti, pe baza unor evaluari riguroase ale potentialului real, ale celor mai adecvate culturi, inclusiv ale culturilor ecologice.

Aplicand principiile ale dezvoltarii durabile, strategia prevede masuri de stimularea a productiei locale prin incurajarea populatiei fata de consumul cu precadere a produselor locale (in gospodarii, unitati de alimentatie publica, comert, etc.) si includerea agriculturii locale intre subiectele abordate la festivalurile din oras.

Surse de finantare

- ✓ bugetul local, fie prin finantare integrala a proiectelor, fie sub forma cofinantarilor de proiecte;
- ✓ fonduri externe de la bugetul de stat: programe de sustinere a sectorului privat.
- ✓ fonduri externe europene: Fondul European de Dezvoltare Regionala si Fondul European pentru Agricultura si Dezvoltare Rurala vor finanta proiecte locale/zonale mari sau proiecte de interes local, proiecte ale sectorului privat.

Obiectivul 6: Sporirea identitatii si coeziunii locale

Obiectivul de sporire a identitatii si coeziunii locale urmareste, pe termen lung, sporirea atractivitatii orasului Costesti, astfel incat intreprinderile, forta de munca, cetatenii in general, sa fie atrasi si retinuti sa locuiasca, sa opereze, sa munceasca aici. Sentimentul de apartenenta la o comunitate dinamica, in expansiune economica, sociala si culturala, va contribui la stabilitatea si coerenta in dezvoltare a intregului oras.

Directii strategice de actiune

6.1. Intarirea coeziunii comunitatii locale

6.2. Directia de valorificare si protejare a mostenirii istorice si culturale locale

6.1. Intarirea coeziunii comunitatii locale are in vedere valorificarea resurselor culturale intangibile si diversificarea posibilitatilor de petrecere a timpului liber, valorificarea resurselor naturale, a peisajului si spatiilor deschise existente, incurajarea activitatilor recreative de grup.

Pentru realizarea acestei directii de dezvoltare, sunt propuse actiuni care sa stimuleze reunirea cetatenilor, in varii activitati, de la sporturi, festivaluri si concursuri, pana la actiuni caritabile si de voluntariat.

6.2. Directia de valorificare si protejare a mostenirii istorice si culturale locale se bazeaza pe conexiunile tangibile si intangibile dintre comunitate si resursele sale culturale unice si neregenerabile, create in timp sau in prezent. Aceste resurse includ monumentele de arhitectura civila si industriala, peisajele, obiecte de patrimoniu, dar si ceremonii, mancare, dansuri populare, obiceiuri, etc.

Surse de finantare

- ✓ bugetul local, fie prin finantare integrala a proiectelor, fie sub forma cofinantarilor de proiecte
- ✓ fonduri externe de la bugetul de stat: programe de sustinere a initiativelor culturale, programe de sustinere a institutiilor de ordine publica
- ✓ fonduri externe europene: Fondul European de Dezvoltare Regionala va finanta proiecte locale/zonale mari sau proiecte de interes local
- ✓ fonduri private, pentru proiectele care pot fi implementate in parteneriat public-privat

Obiectivul 7: Imbunatatirea capacitatii institutiilor locale

Obiectivul de imbunatatire a capacitatii institutiilor locale si de actiune a Consiliului Local si Primariei orasului Costesti urmareste imbunatatirea performantelor administratiei locale si adaptare la principiile europene din domeniul administrativ. Una dintre cele mai vizibile probleme in adaptarea la standardele europene este legata de coordonarea informatiilor si gestionarea integrata a problemelor, atat in interiorul autoritatii publice cat si in relatia cu exteriorul – comunitatea si grupurile locale de interese, respectiv.

Strategia de imbunatatire a capacitatii administratiei locale urmareste realizarea unei administrari mai eficiente si durabile, printr-o gestiune moderna a informatiilor pe care se bazeaza decizia, de catre un colectiv pregatit profesional pentru a face fata provocarilor reformei continue din administratie.

Planificarea multianuala propusa de strategia de dezvoltare locala, prioritizarea problemelor si gestionarea bugetului local pe proiecte, precum si actualizarea instrumentelor de dezvoltare si control spatial urmeaza sa contribuie la reconsiderarea modului de functionare a administratiei si serviciilor publice.

Informatiile vor fi deschise catre public prin intermediul tehnologiei informatiilor, iar bazele de date locale vor fi integrate in bazele de date judetene/nationale, pentru a asigura validarea lor.

Directii strategice de actiune:

7.1. Imbunatatirea managementului informatiei

7.2. Imbunatatirea capacitatii institutionale in conformitate cu standardele de functionare in vigoare

6.3. Parteneriate strategice

7.1. Imbunatatirea managementului informatiei se bazeaza pe crearea bazelor de date specializate, in format digital, si integrarea lor pe o platforma interioara, deschisa catre public prin intermediul site-ului de web al primariei, iar unde este cazul, integrate in bazele de date nationale. Aceasta directie de actiune este prevazuta a se dezvolta in timp, datorita specializarilor, instruirilor, instrumentelor de hard si software necesare si a costurilor ridicate pentru realizarea acestei platforme. De asemenea, pentru facilitarea gestionarii informatiei privitoare la oras, la dezvoltarea sa, la prioritati de dezvoltare, etc., se propune actualizarea Panului Urbanistic Ggeneral si a celorlalte regulamente urbanistice si integrarea prevederilor strategiei de dezvoltare locala, astfel incat cele doua instrumente de planificare pe care se va baza activitatea primariei sa se coreleze pana la detaliu.

7.2. Imbunatatirea capacitatii institutionale in conformitate cu standardele de functionare in vigoare cuprinde actiuni destinate imbunatatirii performantelor resurselor umane, in special prin participarea la instruirea a resurselor umane

existente, si de introducere, progresiva, a sistemelor de evaluare si control a modului de functionare a autoritatii locale si serviciilor publice.

7.3. Directia de dezvoltare a parteneriatelor strategice promoveaza intarirea pozitiei si performantelor autoritatii locale prin crearea de aliante locale, regionale, nationale si internationale.

Colaborarea cu alte autoritati locale judetene sau centrale, prin initierea de proiecte comune conduce la imbunatatirea climatului si conditiilor locale.

Promovarea relatiilor transfrontaliere si internationale va cuprinde proiecte de colaborare intre autoritati locale, proiecte de colaborare intre reprezentantii comunitatii locale de afaceri, grupuri dezavantajate, tineri, invatamant, etc. Aceste relatii vor permite inclusiv imbunatatirea viziunii generale a autoritatii locale prin contactul cu autoritati europene, transfer de cunostinte si bune practici, etc.

Surse de finantare

Strategia de imbunatatire a capacitatii institutionale si de actiune a Consiliului Local si Primariei orasului Cernavoda va fi finantata din surse mixte, cu precadere din bugetul local. Pentru proiecte punctuale, de stabilire si dezvoltare a relatiilor internationale, programe europene specializate vor putea fi accesate pentru finantarea actiunilor de schimburi sau plasamente de persoane, organizarea de misiuni economice, infratiri intre Cernavoda si orase din Uniunea Europeana. De asemenea, in proiectele in care va fi implicat mediul de afaceri, fondurile private pot constitui o sursa importanta pentru finantarea actiunilor cu valoare adaugata.

CAPITOLUL V

PLANUL DE ACTIUNE / PROPUNERI DE PROIECTE

OBIECTIV STRATEGIC 1 - DEZVOLTAREA INFRASTRUCTURII DE BAZA A ORASULUI COSTESTI	
Direcție Strategică	Propuneri de proiecte
D.1.1. Extinderea si modernizarea infrastructurii de transport	1. Realizarea rutelor/inelelor ocolitoare - drum de centura
	2. Reabilitarea infrastructurii stradale pe principalele bulevarde
	3. Modernizarea infrastructurii stradale secundara si trecerea de la profil de drumuri la cel de strazi
	4. Realizare sau modernizare sisteme rutiere de acces in zone de dezvoltare economica
	5. Realizare si/sau modernizare alei pietonale, trotuare, parcuri
	6. Managementul si optimizarea traficului rutier (studii si planuri)
D.1.2. Dezvoltarea infrastructurii de utilitati publice	7. Extinderea sistemului de alimentare cu apa in toate cartierele componente
	8. Alimentarea cu apa si/sau extinderea sistemului de alimentare cu apa in localitatile apartinatoare orasului
	9. Extinderea/construirea rețelei de canalizare si reabilitarea celei existente
	10. Retehnologizarea statiei de epurare a orasului
	11. Racordarea la rețeaua de alimentare cu energie electrica a noilor gospodarii
	12. Inlocuirea branșamentelor electrice necorespunzatoare cu conducte coaxiale si Introducerea de B.M.P la locuințe si dotări
	13. Introducerea de rețele trifazice pentru micșorarea pierderilor de putere si tensiune

	14. Extinderea iluminatului stradal pe zonele neiluminate, inclusiv masuri de eficientizare a consumului de energie
	15. Realizarea rețelei de alimentare cu gaze naturale
	16. Amenajarea unei autogari
	17. Extinderi, amenajări și reparații în rețelele de telecomunicații existente
D.1.3. Asigurarea fondului de locuinte printr-o dezvoltare urbana echilibrata	18. Construirea de noi locuinte in regim de inchiriere, pentru tineri si familii cu venit modest
	19. Imbunatirea fondului de locuinte existent prin reabilitarea termica a blocurilor
	20. Amenajarea pietelor agro-alimentare
OBIECTIVUL 2: DEZVOLTAREA INFRASTRUCTURII SERVICIILOR DE EDUCAȚIE, SĂNĂTATE, SOCIALE ȘI PENTRU SIGURANȚĂ PUBLICĂ	
Direcție Strategică	Propuneri de proiecte
D.2.1.Imbunatatirea infrastructurii si a sistemului public de invatamant	21. Reabilitarea si modernizarea clădirilor unitatilor de învățământ
	22. Echiparea si reechiparea cu mobilier, dotare de laboratoare, servicii auxiliare, a unitatilor de invatamant
	23. Modernizare campus scolar
	24. Dezvoltarea invatamantului vocational-tehnic in raport cu cerintele de pe piata munca
	25. Sporirea fondului de carte si a materialului didactic alocat scolilor generale si liceelor
	26. Reducerea abandonului si absenteismului scolar

D.2.2. Imbunatatirea infrastructurii si a sistemului public medico-social	27. Reabilitarea si modernizarea clădirilor destinate asigurarii serviciilor de sănătate: spital, dispensar, etc.
	28. Imbunătățirea dotărilor unităților medicale
	29. Reabilitarea si si modernizarea clădirilor centrelor sociale si a scolii speciale
	30. Imbunătățirea dotărilor unitatilor sociale
	31. Infintarea de noi unitati sociale care sa raspunda nevoii locale (cantina sociala, azil batrani, etc.)
D.2.3. Dezvoltarea serviciilor pentru siguranta publica	32. Redimensionarea si dotarea serviciilor care asigura siguranta cetateanului: politia locala, politia comunitara
	33. Instalarea de sisteme de supraveghere/monitorizare in scoli, spatii de agrement, etc.
	34. Campanii de informare si constientizare, pe diferite teme: comportamentului anti-social în școli și licee, prevenirea furturilor de și din mașini, din mijloacele de transport etc.
	35. Promovarea, in parteneriat cu ONG-uri, a actiunilor de protejare a cainilor comunitari
	36. Initierea de programe de deratizare, dezinsectie si dezinfectare pentru limitarea efectelor epidemiilor transmise pe cale animala
OBIECTIVUL 3: DEZVOLTAREA RESURSELOR UMANE, ASIGURAREA UNUI GRAD INALT DE INCLUZIUNE SOCIALA SI REDUCEREA DISPARITATILOR SOCIALE	
Direcție Strategică	Propuneri de proiecte
3.1. Promovarea ocuparii fortei de munca si a	37. Crearea unui Centru de pregatire profesionala pe toata durata vietii

incluziunii sociale	38 .Crearea unei structuri permanente de lucru cu scopul corelarii cererii si ofertei de forta de munca la nivel local
	39. Promovarea spiritului si culturii antreprenoriale
	40. Combaterea muncii la negru
3.2. Combaterea marginalizarii sociale	41. Realizarea unui studiu privind identificarea tuturor grupurilor defavorizate din oras
	42. Extinderea serviciilor sociale existente si infiintarea de noi servicii sociale care sa raspunda nevoii locale
	43. Crearea de parteneriate cu societatea civilă pentru atragerea copiilor abandonati în sistemul educatiōnal și a adultilor în piața muncii
	44. Asigurarea accesului la utilitati de baza prin sisteme de subventionare
OBIECTIVUL 4: IMBUNATATIREA CALITATII MEDIULUI INCONJURATOR SI ASIGURAREA UNEI VALORIFICARI DURABILE A RESURSELOR NATURALE	
Direcție Strategică	Propuneri de proiecte
4.1 Reducerea riscurilor si ameliorarea sau eliminarea elementelor naturale care se opun dezvoltarii.	45. Identificarea si includerea in campaniile de impaduriri a terenurilor in situatii de risc
	46. Intocmirea unor studii de inundabilitate pentru raul Teleorman si helesteele de pe raza orasului
	47. Amenajare si stabilizare terenuri aflate in situatii de risc (valea Teleormanului, helesteel,etc.)

4.2 Imbunatatirea si protejarea factorilor de mediu	48. Extinderea sistemului de colectare a deseurilor la nivelul intregului oras, introducerea colectarii selective si realizarea unei statii de transfer
	49. Inchiderea depozitului neconform de deseuri
	50. Realizarea unui sistem de neutralizare a deseurilor animale (instalatie de incinerare autorizata, camera frigorifica) pentru depozitare
	51. Retehnologizarea statiei de epurare ape uzate
	52. Asigurarea calitatii apei potabile
	53. Functionalitatea punctelor de colectare deseuri
	54. Campanii de constientizare si educare a cetatenilor cu privire la regulile de pastrare a curateniei de protectie a mediului inconjurator
	55. Reabilitarea zonei industriale abandonate
4.3 Protejarea si promovarea peisajului, a spatiilor verzi si a biodiversitatii	56. Extinderea suprafetelor destinate spatiilor verzi
	57. Modernizarea sera pentru productie material saditor
	58. Amenajari si reamenajari parcuri si spatii de joaca
4.4. Promovarea consumului eficient de energie si a valorificarii durabile a resurselor naturale	59. Evaluarea potentialului de productie a energiei din surse regenerabile
	60. Diversificarea resurselor de energie – energie eoliana, solara, etc.
	61. Instalarea de panouri fotovoltaice pe acoperisurile institutiilor publice
	62. Modernizarea sistemului de iluminat public prin inlatalarea lampilor ecologice

	63. Eficientizarea consumului de energie in cladirile de locuit
	64. Sprijinirea intreprinderilor care promoveaza consumul eficient al energiei
OBIECTIVUL 5: DEZVOLTAREA UNUI MEDIU DE AFACERI LOCAL DINAMIC SI COMPETITIV	
Direcție Strategică	Propuneri de proiecte
5.1. Dezvoltarea serviciilor si infrastructurii de sprijin pentru afaceri	65. Infiintarea Centrului de informare si asistenta pentru afaceri
	66. Simplificarea procedurilor de acordare a avizelor, aprobarilor, acordurilor
	67. Stimularea introducerii si utilizarii tehnologiilor informatiei si comunicatiilor
	68. Sprijinirea inițiativelor de revigorare a meseriilor tradiționale și identificarea de noi oportunități de afaceri cu specific local
5.2. Diversificarea activitatilor economice prin valorificarea resurselor locale	69. Amenajarea helesteelor cu potencial turistic de agrement (consolidare maluri, decolmatate, pontoane, dotare cu barci, etc.)
	70. Amenajare pista de biciclisti in jurul helesteelor
	71. Dezvoltarea infrastructurii de cazare si alimentatie publica necesara sustinerii sectorului de turism
	72. Dezvoltarea de actiuni/eventimente bazate pe specificul local

5.3. Revitalizarea agriculturii	73. Evaluarea potentialului agricol din oras
	74. Incurajarea activitatilor agricole si reducerea fenomenelor de degradare a solurilor datorita necultivarii terenurilor agricole
	75. Stimularea sectorului agricol local prin campanii de sensibilizare a comunitatii fata de efectele benefice ale consumului cu prioritate a produselor locale
	76. Sprijin pentru producatorii agricoli in vederea adaptarii exploatareilor pentru agricultura ecologica

OBIECTIVUL 6: SPORIREA IDENTITATII SI COEZIUNII LOCALE

Direcție Strategică	Propuneri de proiecte
6.1. Intarirea coeziunii comunitatii locale	77. Extinderea sau modernizarea infrastructurii cladirilor culturale (casa de cultura, biblioteca, etc.)
	78. Dotarea centrelor culturale cu echipamente specifice organizarii si desfasurarii de evenimente culturale
	79. Organizarea si diversificarea festivalurilor traditionale
	80. Diversificarea posibilitatilor de petrecere a timpului liber, valorificarea resurselor naturale, a peisajului si spatiilor deschise existente, incurajarea activitatilor recreative de grup, promovarea posibilitatilor prin informare
6.2. Directia de valorificare si protejare a mostenirii	81. Protejarea si valorificarea monumentelor de patrimoniu ale comunitatii
	82. Imbunatatirea aspectului, calitatii si designului urban al

istorice si culturale locale	zonelor cu care se identifica comunitatea
OBIECTIVUL 7: IMBUNATATIREA CAPACITATII INSTITUTIONALE A AUTORITATII LOCALE	
Direcție Strategică	Propuneri de proiecte
7.1. Imbunatatirea managementului informatiei	83. Dezvoltarea site-ului primariei si integrarea informatiilor de la celelalte institutii publice locale, introducerea de servicii on-line pentru populatie
	84. Introducerea unei platforme de operare a bazelor de date locale
	85. Continuarea procesului de actualizare a PUG si regulamentelor locale de urbanism
7.2. Imbunatatirea capacitatii institutionale in conformitate cu standardele de functionare in vigoare	86. Implementarea standardelor ISO pentru administratia publica
	87. Instruirea resurselor umane din aparatul administrativ
7.3. Directia de dezvoltare a parteneriatelor strategice	88. Dezvoltarea de proiecte de colaborare intre autoritati locale, proiecte de colaborare intre reprezentantii comunitatilor locale. Proiecte de infratire institutionala

CAPITOLUL VI

COORDONARE, IMPLEMENTARE, MONITORIZARE SI EVALUARE

Coordonare

Coordonarea implementarii Strategiei de dezvoltare locala va fi asumata si asigurata de Consiliul Local si Primaria orasului Costesti. Structura care va asigura coordonarea Strategiei va fi fie de sine statatoare, existenta, de exemplu Birou de Integrare Europeana, fie o structura noua, creata special cu acest scop, si care sa cuprinda functionari publici cu specializari tehnice, financiare si de administratie, a caror viziune si experienta sa permita acoperirea tuturor aspectelor integrate si extinse pe care le presupune implementarea unei strategii multisectoriale si pe termen lung. Structura va fi condusa de Primar.

Responsabilitatile structurii de coordonare a Strategiei de dezvoltare locala ar trebui sa vizeze:

- Asigurarea coordonarii si urmaririi stadiului implementarii Strategiei;
- Asigurarea unui management eficient si corect in implementarea strategiei, inclusiv a gestionarii financiare corecte a fondurilor alocate implementarii actiunilor asumate de Primarie sau de Primarie in varii parteneriate;
- Monitorizarea modului de implementare, respectiv realizarea indicatorilor de progres, impact si rezultat a obiectivelor, directiilor si actiunilor de dezvoltare;
- Asigurarea resurselor tehnice si administrative necesare bunei implementari a Strategiei;
- Organizarea monitorizarii, evaluarii si revizuirii periodice a implementarii;

- Elaborarea rapoartelor de implementare si de revizuire periodice, dupa graficul de raportare agreat de Primarie;
- Urmarirea implementarii si impactului Planului de comunicare si promovare a Strategiei

Implementare

Implementarea Strategiei de dezvoltare locala este un proces complex, care implica si afecteaza intreaga comunitate. Data fiind amploarea si diversitatea actiunilor intra- si inter-sectoarele ale Strategiei, se propune o serie de instrumente de implementare care sa faciliteze atingerea viziunii si obiectivelor de dezvoltare ale Strategiei.

Planul de actiuni este o prezentare structurata a tuturor actiunilor si proiectelor propuse de Strategie, cu date si informatii privind modul de abordare – in corelare cu alte actiuni sau prin parteneriate strategice, resursele financiare necesare si surse posibile pentru asigurarea lor, legislatia care guverneaza proiectul, indicatorii de rezultat care permit evaluarea implementarii actiunii.

Parteneriatul local continua si extinde eforturile de implicare si consultare a diverselor grupuri de interese locale din perioada de elaborare a Strategiei, fiind expresia raspunderii asumate de acele entitati sau grupuri de entitati in ceea ce priveste contributia directa si planificata la transpunerea Strategiei. Pentru a asigura succesul Strategiei, aceasta trebuie sa devina un document de lucru nu numai pentru Consiliul Local si Primaria orasului Costesti, ci si pentru entitatile cuprinse in parteneriatul local, un document care sa le ghideze propriile planuri de viitor.

Asumarea responsabilitatilor de implementare, de catre Consiliul local si Primaria orasului Costesti, precum si de catre Parteneriatul local.

Monitorizarea implementarii

Monitorizarea implementarii strategiei, ca intreg, si a actiunilor concrete urmareste realizarea obiectivelor in contextul actiunilor/activitatilor propuse, a resurselor umane, materiale si financiare alocate, respectarea planificarilor in timp, buna functionare a parteneriatelor generale sau individuale pe proiecte, performantele echipelor de implementare, etc.

In cazul aparitiei de devieri de la planificat, a situatiilor de criza sau de forta majora, modificari ale elementelor de preconditie, aparitia de reactii negative sau neasteptate din partea participantilor la strategie sau proiect, etc. activitatea de monitorizare va genera actiuni de ajustare – restructurare – alocari suplimentare, prin care sa se asigure cele mai eficiente si rationale solutii de remediere si readucere a Strategiei sau proiectelor pe sensul de implementare prevazut si, astfel, sa se asigure realizarea impactului asteptat.

Evaluarea rezultatelor si impactului

Sistemul de evaluare permite sa se aprecieze in ce masura Strategia si proiectele componente si-au atins obiectivele propuse, iar rezultatele tangibile si intangibile sunt cele prevazute, in termeni de eficienta, calitate si cantitate.

Evaluarea se realizeaza la trei momente cheie:

Evaluarea anterioara inceperii actiunii: se evalueaza impactul potential al actiunii si corectitudinea presupunerilor, constituind un element important de decizie asupra oportunitatii proiectului/actiunii.

Evaluarea intermediara a actiunii: se efectueaza la jumatatea perioadei de implementare, analizand cursul corect al actiunii si rezultele intermediare.

Evaluarea finala se realizeaza dupa finalizarea proiectului, imediat sau/si dupa anumite perioade, pentru a analiza daca au fost atinse rezultele prevazute de proiect. Aceasta evaluare poate servi ca justificare pentru noi proiecte care sa consolideze sau sa corecteze rezultele realizate

Pentru realizarea monitorizarii si evaluarii, atat la nivel de strategie cat si la nivel de actiune individuala, se pot utiliza indicatori de progres, la nivel de strategie si indicatori de impact si de rezultat, la nivel de actiuni concrete.